

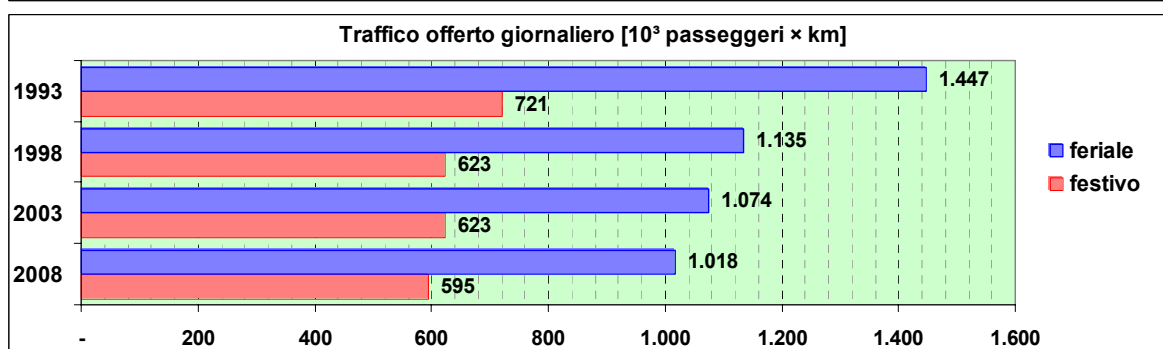
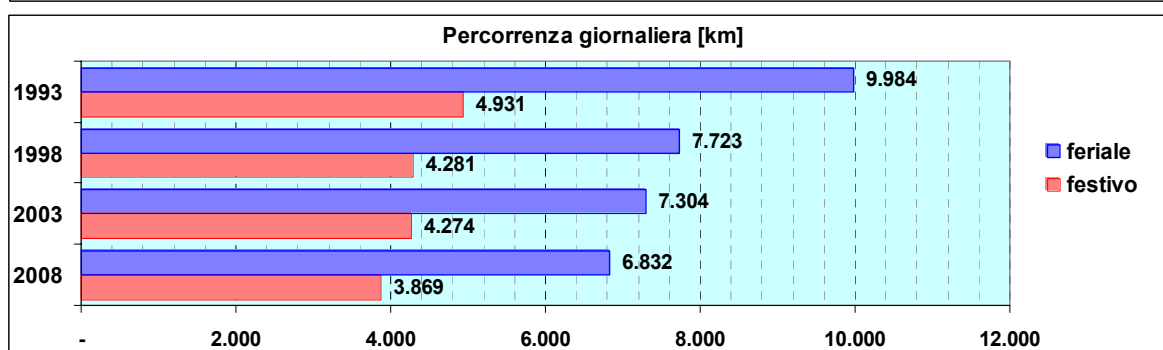
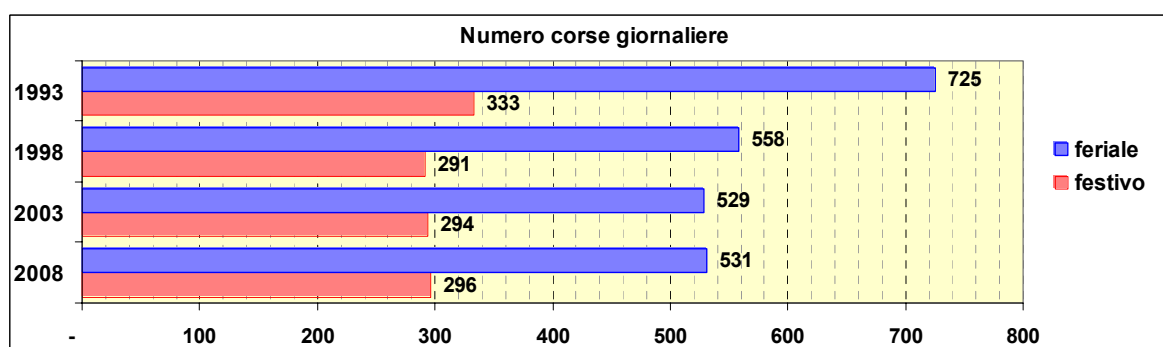
# Allegato 1

*- Schede riepilogative dell'offerta di trasporto per Sub-Bacini -*



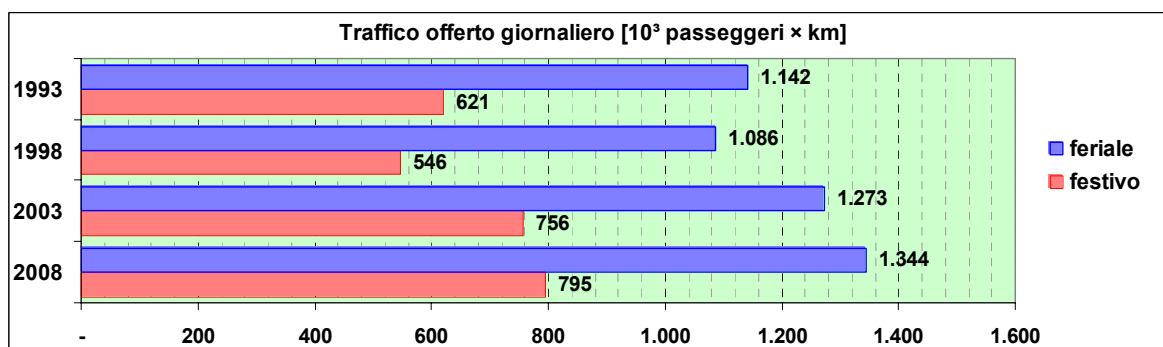
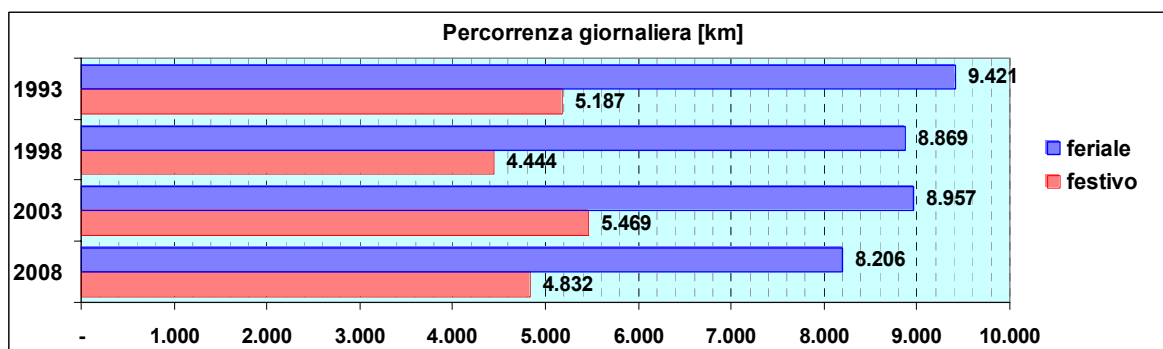
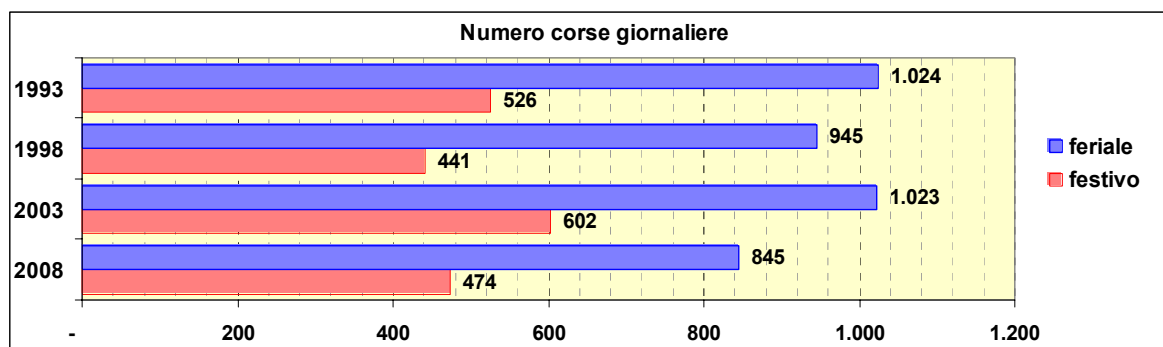
## Sub-Bacino Linee Forza Ponente (FOPO)

Anno	Linee principali	
1993	<ul style="list-style-type: none"> <li>▪ 1 Piazza Caricamento - Voltri</li> <li>▪ 2/ Via di Francia - Palmaro</li> <li>▪ 3 Piazza Caricamento - Pegli Lido</li> </ul>	<ul style="list-style-type: none"> <li>▪ 3/ Stazione Principe - Pegli Lido</li> <li>▪ 4 Stazione Brignole - Sestri</li> </ul>
1998	<ul style="list-style-type: none"> <li>▪ 1 Piazza Caricamento - Voltri</li> <li>▪ 2/ Via di Francia - Palmaro</li> <li>▪ 3 Piazza Caricamento - Pegli Lido</li> </ul>	<ul style="list-style-type: none"> <li>▪ 3/ Stazione Principe - Pegli Lido</li> <li>▪ 4 Stazione Brignole - Sestri</li> </ul>
2003	<ul style="list-style-type: none"> <li>▪ 1 Piazza Caricamento - Voltri</li> <li>▪ 2/ Via di Francia - Palmaro</li> <li>▪ 3 Piazza Caricamento - Pegli Lido</li> </ul>	<ul style="list-style-type: none"> <li>▪ 3/ Stazione Principe - Pegli Lido</li> <li>▪ 4 Stazione Brignole - Sestri</li> </ul>
2008	<ul style="list-style-type: none"> <li>▪ 1 Piazza Caricamento - Voltri</li> <li>▪ 2/ Via di Francia - Palmaro</li> </ul>	<ul style="list-style-type: none"> <li>▪ 3 Stazione Principe - Sestri</li> <li>▪ NaveBus: Porto Antico - Pegli</li> </ul>



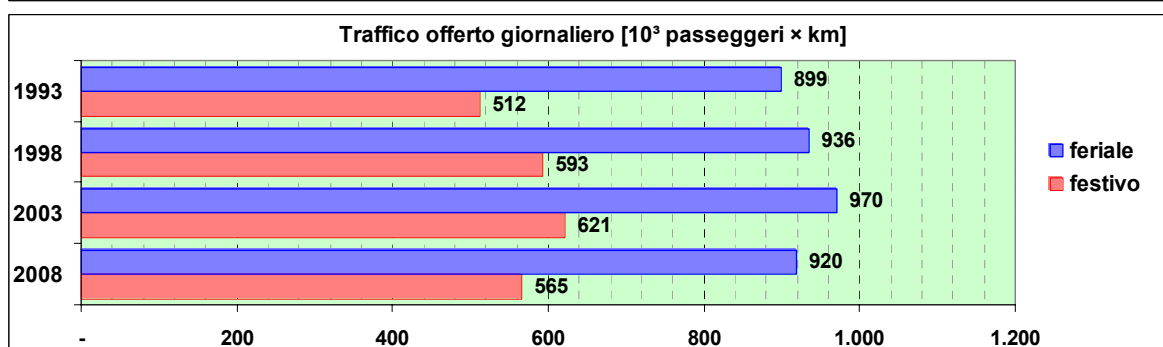
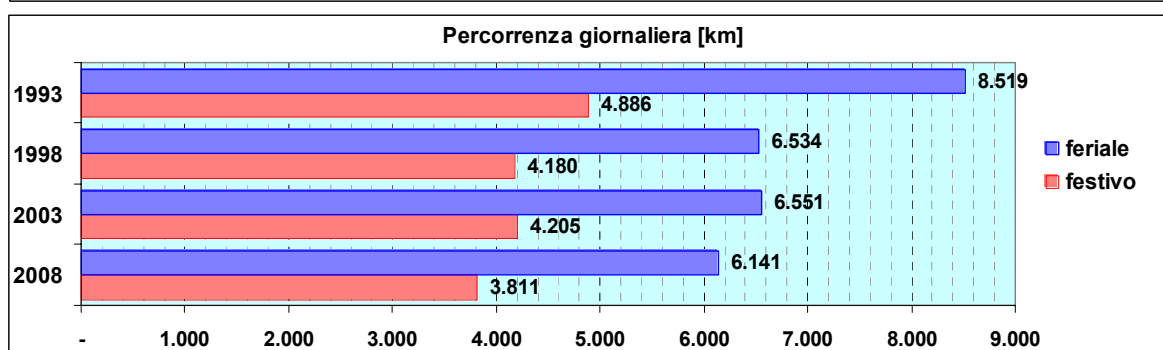
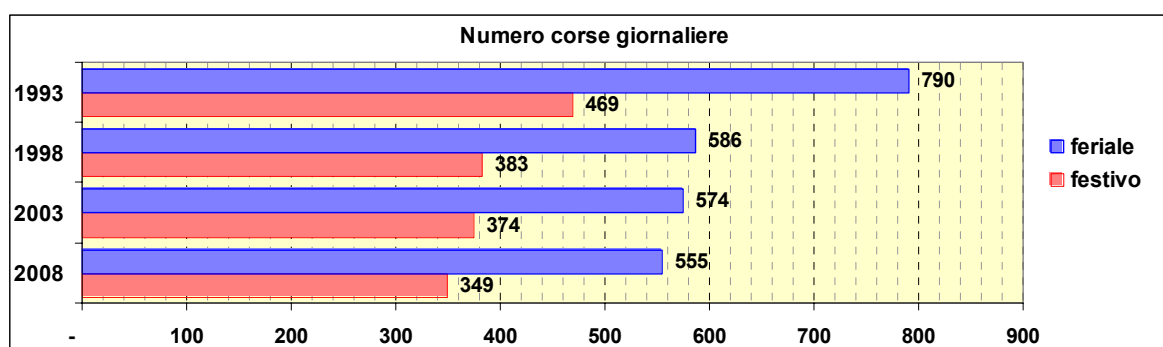
## Sub-Bacino Linee Forza Val Polcevera (FOVP)

Anno	Linee principali	
1993	<ul style="list-style-type: none"> <li>▪ 6/ Metro Brin - Bolzaneto</li> <li>▪ 7 Piazza Caricamento - Pontedecimo</li> <li>▪ 7// Metro Brin - Pontedecimo</li> <li>▪ 8 Piazza Caricamento - Bolzaneto</li> </ul>	<ul style="list-style-type: none"> <li>▪ 8/ Via di Francia - Bolzaneto</li> <li>▪ 63 Cornigliano - Pontedecimo</li> <li>▪ 63/ Sampierdarena - Via degli Artigiani</li> <li>▪ Metropolitana Principe - Brin</li> </ul>
1998	<ul style="list-style-type: none"> <li>▪ 7 Piazza Caricamento - Pontedecimo</li> <li>▪ 7// Metro Brin - Pontedecimo</li> <li>▪ 8 Piazza Caricamento - Bolzaneto</li> <li>▪ 8/ Via di Francia - Bolzaneto</li> </ul>	<ul style="list-style-type: none"> <li>▪ 63 Sampierdarena - Pontedecimo</li> <li>▪ 63/ Sampierdarena - Pontedecimo</li> <li>▪ Metropolitana Principe - Brin</li> </ul>
2003	<ul style="list-style-type: none"> <li>▪ 7 Metro Brin - Pontedecimo</li> <li>▪ 8 Via Fanti d'Italia - Bolzaneto</li> <li>▪ 9 Piazza Caricamento - Pontedecimo</li> </ul>	<ul style="list-style-type: none"> <li>▪ 63 Sampierdarena - Pontedecimo</li> <li>▪ 63/ Sampierdarena - Pontedecimo</li> <li>▪ Metropolitana San Giorgio - Brin</li> </ul>
2008	<ul style="list-style-type: none"> <li>▪ 7 Via Fanti d'Italia - Pontedecimo</li> <li>▪ 8 Sampierdarena - Bolzaneto</li> <li>▪ 9 Piazza Caricamento - Pontedecimo</li> </ul>	<ul style="list-style-type: none"> <li>▪ 63 Sampierdarena - Pontedecimo</li> <li>▪ 63/ Sampierdarena - Pontedecimo</li> <li>▪ Metropolitana De Ferrari - Brin</li> </ul>



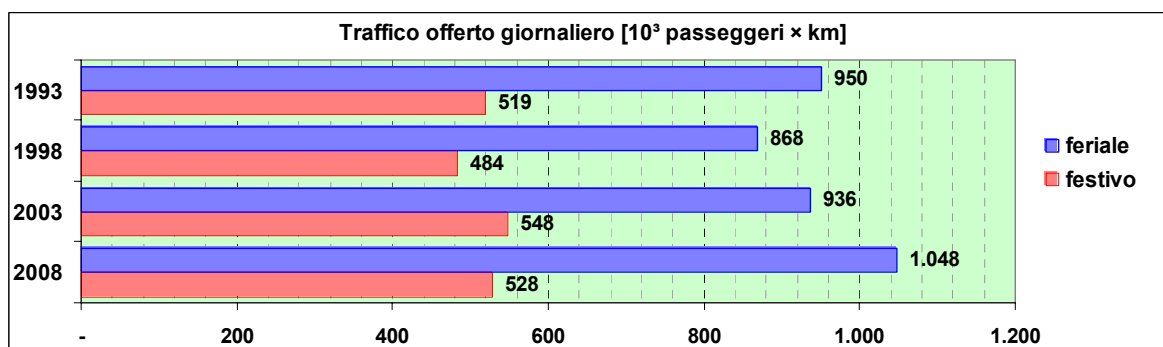
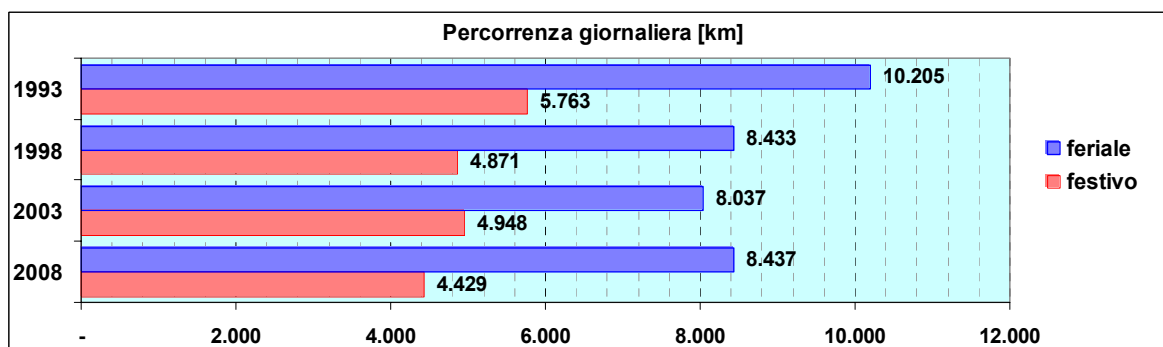
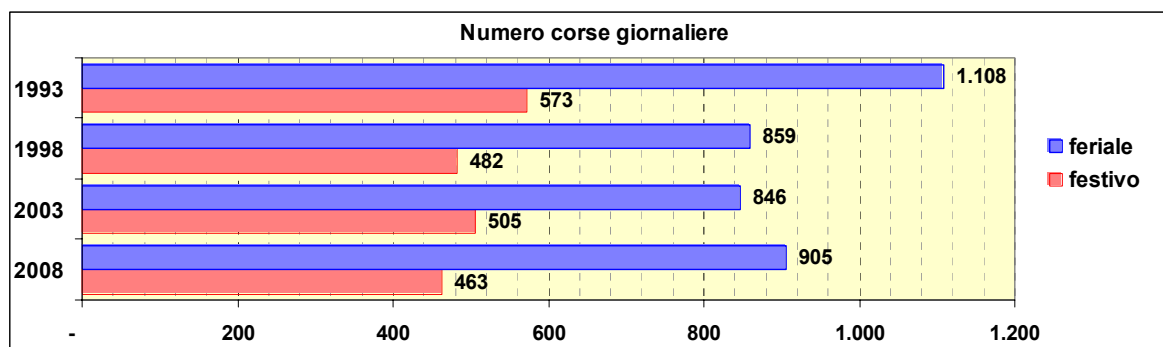
## Sub-Bacino Linee Forza Val Bisagno (FOVB)

Anno	Linee principali	
1993	<ul style="list-style-type: none"> <li>▪ 12 Piazza Caricamento - Prato</li> <li>▪ 13/ Piazzale Kennedy - Giro del Fullo</li> <li>▪ 14 Piazza De Ferrari - Prato</li> </ul>	<ul style="list-style-type: none"> <li>▪ 48 Via Brigata Liguria - Molassana</li> <li>▪ 48/ Via Brigata Liguria - Cimitero Staglieno</li> </ul>
1998	<ul style="list-style-type: none"> <li>▪ 12 Piazza Caricamento - Prato</li> <li>▪ 14 Via Ceccardi - Prato</li> </ul>	<ul style="list-style-type: none"> <li>▪ 48 Piazzale Kennedy - Molassana</li> <li>▪ 48/ Piazzale Kennedy - Cimitero Staglieno</li> </ul>
2003	<ul style="list-style-type: none"> <li>▪ 12 Piazza Caricamento - Prato</li> <li>▪ 14 Piazza De Ferrari - Prato</li> </ul>	<ul style="list-style-type: none"> <li>▪ 48 Piazzale Kennedy - Molassana</li> <li>▪ 48/ Piazzale Kennedy - Cimitero Staglieno</li> </ul>
2008	<ul style="list-style-type: none"> <li>▪ 12 Piazza Caricamento - Giro del Fullo</li> <li>▪ 13 Piazza Caricamento - Prato</li> <li>▪ 14 Piazza De Ferrari - Prato</li> </ul>	<ul style="list-style-type: none"> <li>▪ 48 Piazzale Kennedy - Molassana</li> <li>▪ 48/ Piazzale Kennedy - Cimitero Staglieno</li> </ul>



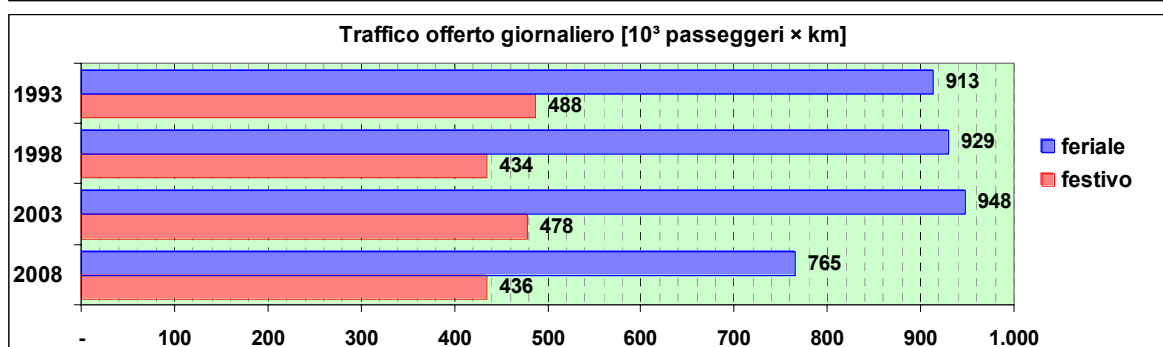
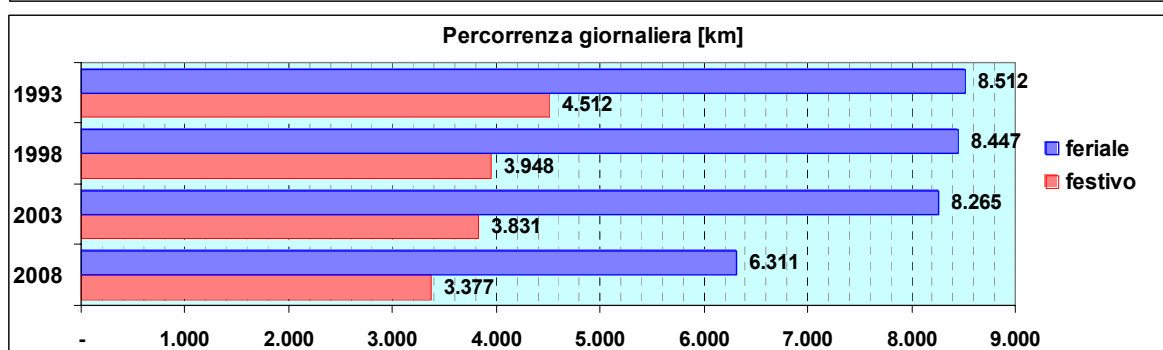
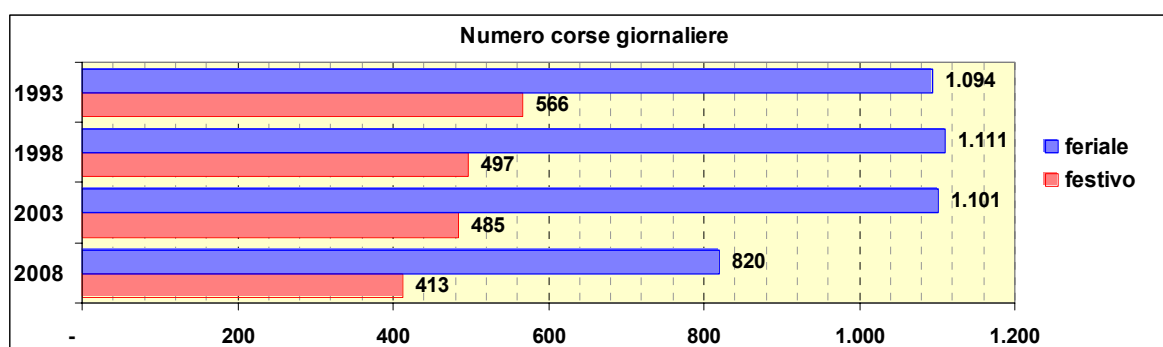
## Sub-Bacino Linee Forza Levante (FOLE)

Anno	Linee principali
1993	<ul style="list-style-type: none"> <li>▪ 15 Piazza Caricamento - Nervi</li> <li>▪ 15/ Piazza De Ferrari - Nervi</li> <li>▪ 17 Piazza De Ferrari - Capolungo</li> <li>▪ 17/ Via De Amicis - Nervi</li> <li>▪ 17// Piazza De Ferrari - Quinto</li> <li>▪ 31 Stazione Brignole - Quarto</li> <li>▪ 31/ Piazza De Ferrari - Nervi</li> </ul>
1998	<ul style="list-style-type: none"> <li>▪ 15 Piazza Caricamento - Nervi</li> <li>▪ 15/ Piazza De Ferrari - Nervi</li> <li>▪ 17 Piazza De Ferrari - Capolungo</li> <li>▪ 17/ Piazza De Ferrari - Nervi</li> <li>▪ 17// Via Brigata Liguria - Quinto</li> <li>▪ 31 Stazione Brignole - Quarto</li> <li>▪ 607 Piazza De Ferrari - Nervi</li> </ul>
2003	<ul style="list-style-type: none"> <li>▪ 15 Piazza Caricamento - Nervi</li> <li>▪ 15/ Piazza De Ferrari - Nervi</li> <li>▪ 17 Via Brigata Liguria - Capolungo</li> <li>▪ 17/ Via Brigata Liguria - Nervi</li> <li>▪ 17// Via Brigata Liguria - Quinto</li> <li>▪ 31 Stazione Brignole - Quarto</li> <li>▪ 607 Piazza De Ferrari - Nervi</li> </ul>
2008	<ul style="list-style-type: none"> <li>▪ 15 Piazza De Ferrari - Nervi</li> <li>▪ 15/ Piazzale Kennedy - Nervi</li> <li>▪ 17 Via Brigata Liguria - Capolungo</li> <li>▪ 17/ Via Brigata Liguria - Nervi</li> <li>▪ 17// Via Brigata Liguria - Quinto</li> <li>▪ 31 Stazione Brignole - Quarto</li> <li>▪ 607 Piazza De Ferrari - Nervi</li> </ul>



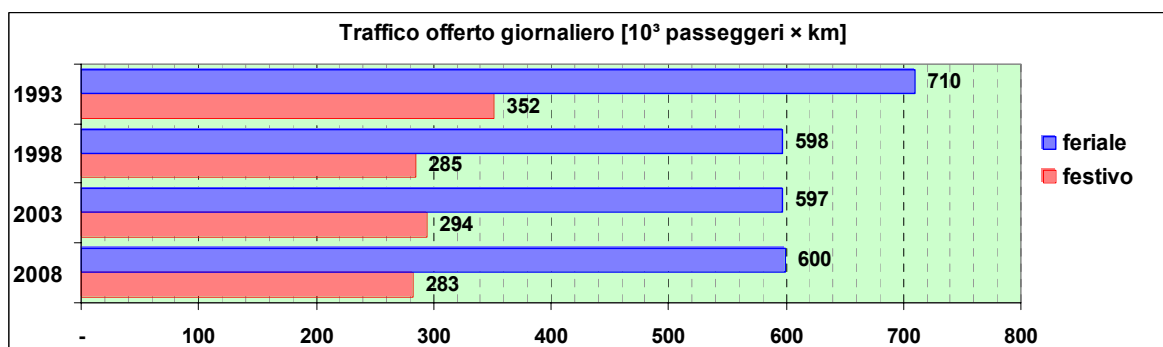
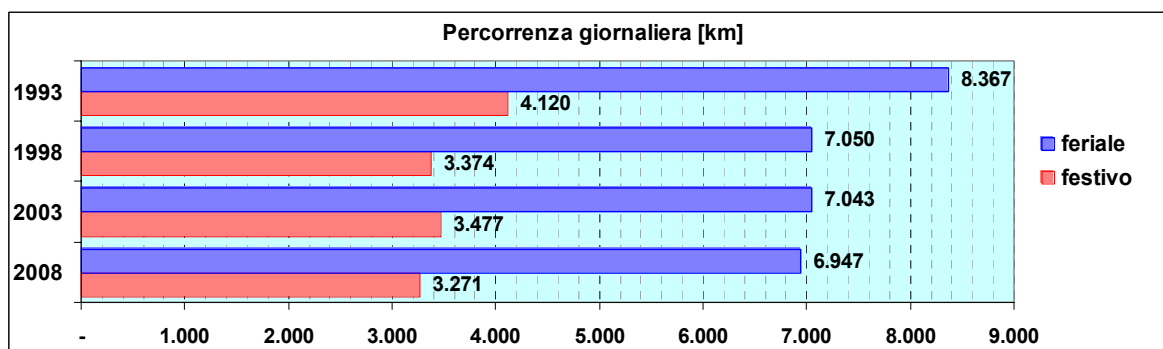
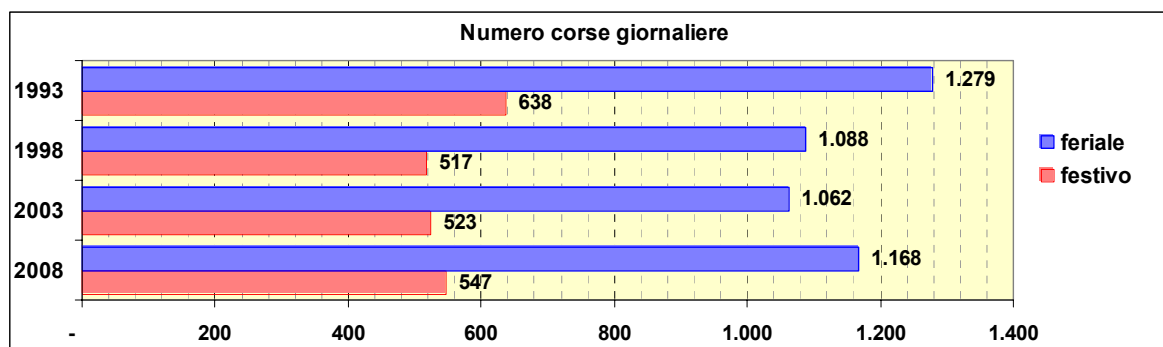
## Sub-Bacino Linee Forza Centro (FOCE)

Anno	Linee principali	
1993	<ul style="list-style-type: none"> <li>▪ 18 Sampierdarena - Pr. Socc. San Martino</li> <li>▪ 18/ Sampierdarena - Ospedale San Martino</li> </ul>	<ul style="list-style-type: none"> <li>▪ 19 Via di Francia WTC - Piazzale Kennedy</li> <li>▪ 20 Sampierdarena - Foce</li> </ul>
1998	<ul style="list-style-type: none"> <li>▪ 18 Sampierdarena - Pr. Socc. San Martino</li> <li>▪ 18/ Sampierdarena - Ospedale San Martino</li> <li>▪ 19 Sampierdarena - Piazzale Kennedy</li> </ul>	<ul style="list-style-type: none"> <li>▪ 20 Sampierdarena - Foce</li> <li>▪ 20/ Sampierdarena - Piazza Tommaseo</li> <li>▪ 30 Via di Francia WTC - Foce</li> </ul>
2003	<ul style="list-style-type: none"> <li>▪ 18 Sampierdarena - Pr. Socc. San Martino</li> <li>▪ 18/ Sampierdarena - Ospedale San Martino</li> <li>▪ 19 Sampierdarena - Piazzale Kennedy</li> <li>▪ 20 Sampierdarena - Foce</li> </ul>	<ul style="list-style-type: none"> <li>▪ 20/ Sampierdarena - Piazza Tommaseo</li> <li>▪ 27c Terminal Traghetti - Piazza Dante</li> <li>▪ 29 Stazione Principe - Foce</li> <li>▪ 30 Via di Francia WTC - Foce</li> </ul>
2008	<ul style="list-style-type: none"> <li>▪ 18 Sampierdarena - Pr. Socc. San Martino</li> <li>▪ 18/ Sampierdarena - Ospedale San Martino</li> <li>▪ 20 Sampierdarena - Foce</li> </ul>	<ul style="list-style-type: none"> <li>▪ 30 Via di Francia WTC - Stazione Brignole</li> <li>▪ 620 Sampierdarena - Foce</li> </ul>



## Sub-Bacino Linee Adduzione Centro-Ovest (ADCO)

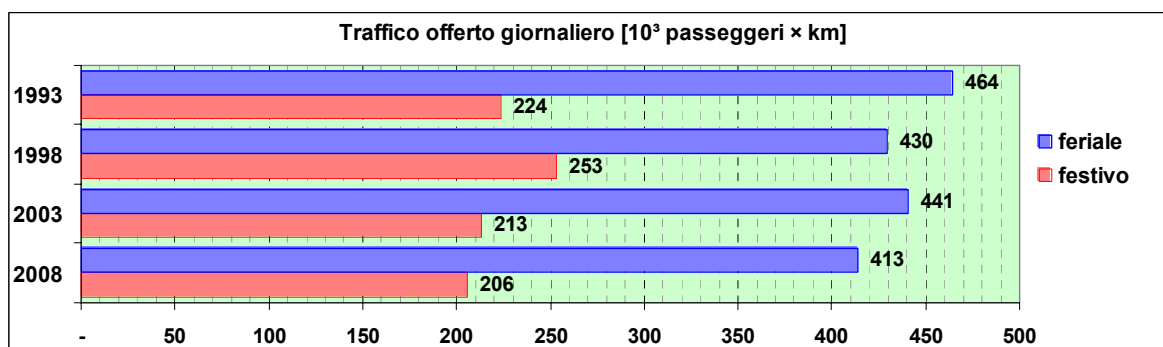
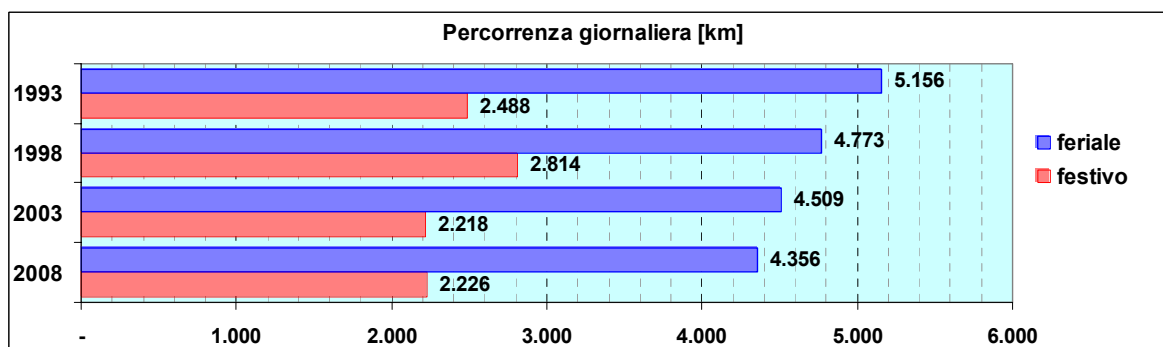
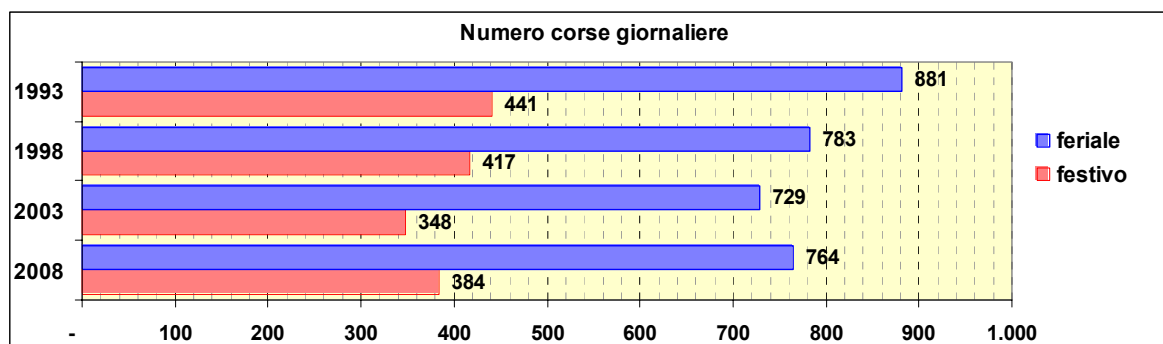
Anno	Linee principali	
1993	<ul style="list-style-type: none"> <li>▪ 32 Piazza Dante - L.go San Francesco da Paola</li> <li>▪ 35 Via Vannucci - L.go San Francesco da Paola</li> <li>▪ 35/ Via Vannucci - Via Vesuvio</li> <li>▪ 38 Via Buoizzi - Granarolo</li> </ul>	<ul style="list-style-type: none"> <li>▪ 39 Stazione Brignole - Via Vesuvio</li> <li>▪ 40 Stazione Brignole - Via Costanzi</li> </ul>
1998	<ul style="list-style-type: none"> <li>▪ 32 Piazza Dante - L.go San Francesco da Paola</li> <li>▪ 35 Via Vannucci - L.go San Francesco da Paola</li> <li>▪ 35/ Via Vannucci - Via Vesuvio</li> <li>▪ 38 Via Fanti d'Italia - Granarolo</li> </ul>	<ul style="list-style-type: none"> <li>▪ 39 Stazione Brignole - Via Vesuvio</li> <li>▪ 40 Stazione Brignole - Via Costanzi</li> <li>▪ 40/ Stazione Brignole - Via Costanzi</li> </ul>
2003	<ul style="list-style-type: none"> <li>▪ 32 Piazza Dante - L.go San Francesco da Paola</li> <li>▪ 35 Via Vannucci - L.go San Francesco da Paola</li> <li>▪ 35/ Via Vannucci - Via Vesuvio</li> <li>▪ 38 Via Fanti d'Italia - Granarolo</li> </ul>	<ul style="list-style-type: none"> <li>▪ 39 Stazione Brignole - Via Vesuvio</li> <li>▪ 40 Stazione Brignole - Via Costanzi</li> <li>▪ 605 Piazza Dante - Granarolo</li> <li>▪ 640 Stazione Brignole - Via Costanzi</li> </ul>
2008	<ul style="list-style-type: none"> <li>▪ 32c Via Fanti d'Italia - L.go S. Franc. da Paola</li> <li>▪ 35 Via Vannucci - L.go San Francesco da Paola</li> <li>▪ 35/ Via Vannucci - Via Vesuvio</li> <li>▪ 38 Stazione Principe - Granarolo</li> </ul>	<ul style="list-style-type: none"> <li>▪ 39 Stazione Brignole - Via Vesuvio</li> <li>▪ 40 Stazione Brignole - Via Costanzi</li> <li>▪ 605 Piazza Dante - Granarolo</li> <li>▪ 640 Stazione Brignole - Via Costanzi</li> </ul>





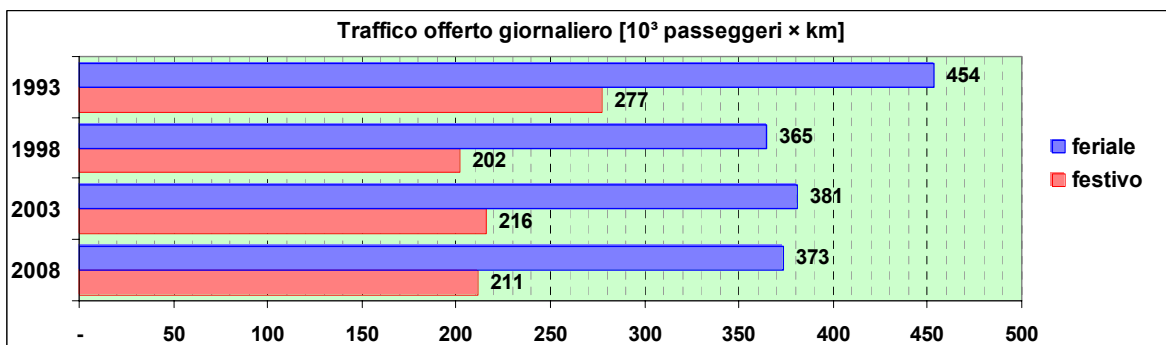
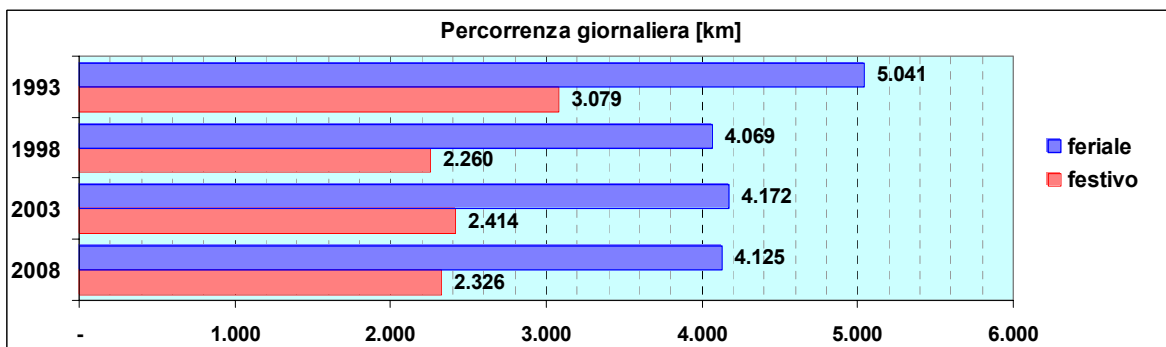
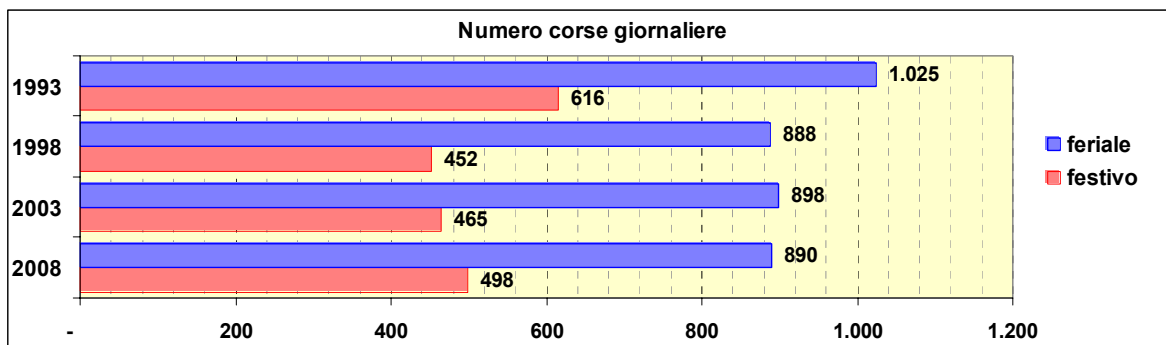
## Sub-Bacino Linee Adduzione Centro-Est (ADCE)

Anno	Linee principali	
1993	<ul style="list-style-type: none"> <li>▪ 33 Stazione Brignole - Stazione Principe</li> <li>▪ 33/ Stazione Brignole - San Nicolò</li> <li>▪ 34 Piazzale San Benigno - Cimitero Staglieno</li> </ul>	<ul style="list-style-type: none"> <li>▪ 34/ Via Fanti d'Italia - Cimitero Staglieno</li> <li>▪ 34/ Piazza della Nunziata - Cimitero Staglieno</li> <li>▪ 49 Via Brigata Liguria - Via delle Ginestre</li> </ul>
1998	<ul style="list-style-type: none"> <li>▪ 10c Caricamento-Brignole-Principe-Caricamento</li> <li>▪ 33 Stazione Brignole - Stazione Principe</li> <li>▪ 33/ Stazione Brignole - San Nicolò</li> <li>▪ 34 Piazzale San Benigno - Cimitero Staglieno</li> </ul>	<ul style="list-style-type: none"> <li>▪ 34/ Stazione Principe - Cimitero Staglieno</li> <li>▪ 49 Via De Amicis - Via delle Ginestre</li> <li>▪ 606 Stazione Principe - Boccadasse</li> </ul>
2003	<ul style="list-style-type: none"> <li>▪ 33 Stazione Brignole - Stazione Principe</li> <li>▪ 33/ Stazione Brignole - San Nicolò</li> <li>▪ 34 Stazione Principe - Cimitero Staglieno</li> </ul>	<ul style="list-style-type: none"> <li>▪ 49 Via De Amicis - Via delle Ginestre</li> <li>▪ 606 Stazione Principe - Boccadasse</li> </ul>
2008	<ul style="list-style-type: none"> <li>▪ 10c Piazzale Kennedy - Stazione Brignole</li> <li>▪ 33 Stazione Brignole - Stazione Principe</li> <li>▪ 33/ Stazione Brignole - San Nicolò</li> </ul>	<ul style="list-style-type: none"> <li>▪ 34 Stazione Principe - Cimitero Staglieno</li> <li>▪ 49 Stazione Brignole - Via delle Ginestre</li> <li>▪ 606 Stazione Principe - Boccadasse</li> </ul>



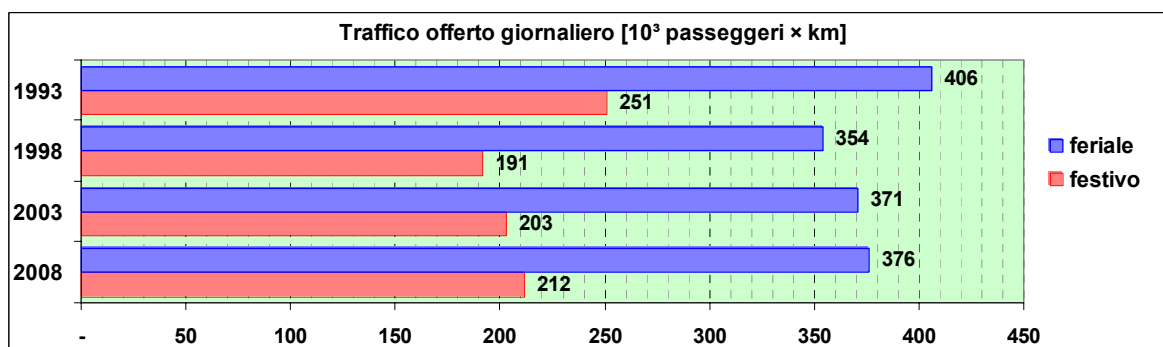
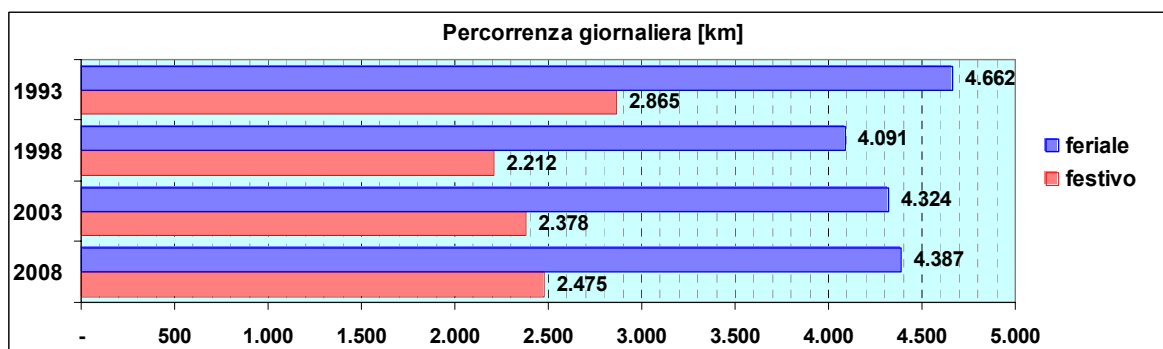
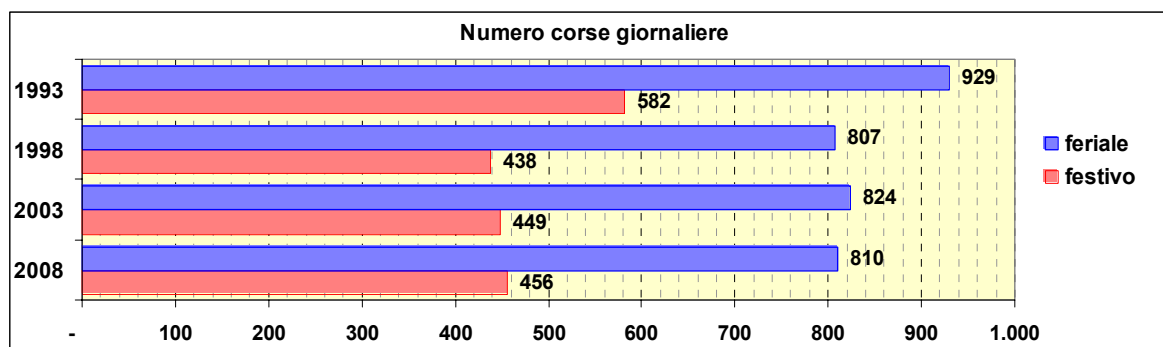
## Sub-Bacino Linee Adduzione Marassi (ADMA)

Anno	Linee principali	
1993	<ul style="list-style-type: none"> <li>▪ 37 Stazione Principe - Via dei Platani</li> <li>▪ 37/ Stazione Principe - Piazza Guicciardini</li> <li>▪ 47 Via Ceccardi - Largo Merlo</li> </ul>	<ul style="list-style-type: none"> <li>▪ 82 Stazione Brignole - Chiesa di Quezzi</li> <li>▪ 356 Stazione Brignole - Via Fea</li> </ul>
1998	<ul style="list-style-type: none"> <li>▪ 37 Stazione Principe - Via dei Platani</li> <li>▪ 37/c Via dei Platano - Largo XII Ottobre</li> <li>▪ 47 Via Ceccardi - Largo Merlo</li> </ul>	<ul style="list-style-type: none"> <li>▪ 82 Stazione Brignole - Chiesa di Quezzi</li> <li>▪ 356 Stazione Brignole - Via Fea</li> <li>▪ 603 Piazza De Ferrari - Chiesa di Quezzi</li> </ul>
2003	<ul style="list-style-type: none"> <li>▪ 37 Stazione Principe - Via dei Platani</li> <li>▪ 37/c Via dei Platano - Piazza De Ferrari</li> <li>▪ 47c Largo Merlo - De Ferrari</li> </ul>	<ul style="list-style-type: none"> <li>▪ 82 Stazione Brignole - Chiesa di Quezzi</li> <li>▪ 356 Stazione Brignole - Via Fea</li> <li>▪ 603 Piazza Dante - Chiesa di Quezzi</li> </ul>
2008	<ul style="list-style-type: none"> <li>▪ 37 Stazione Principe - Via dei Platani</li> <li>▪ 37/c Via dei Platano - Piazza De Ferrari</li> <li>▪ 47c Largo Merlo - De Ferrari</li> </ul>	<ul style="list-style-type: none"> <li>▪ 82 Stazione Brignole - Chiesa di Quezzi</li> <li>▪ 356 Stazione Brignole - Via Fea</li> <li>▪ 603 Piazza Dante - Chiesa di Quezzi</li> </ul>



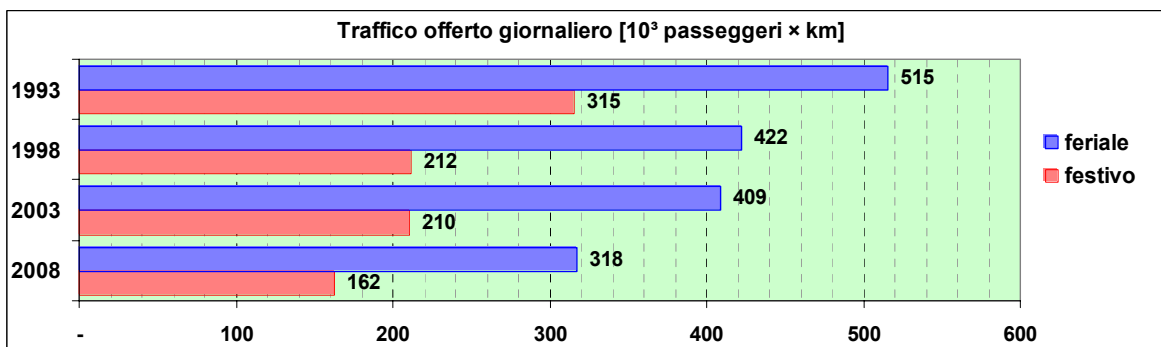
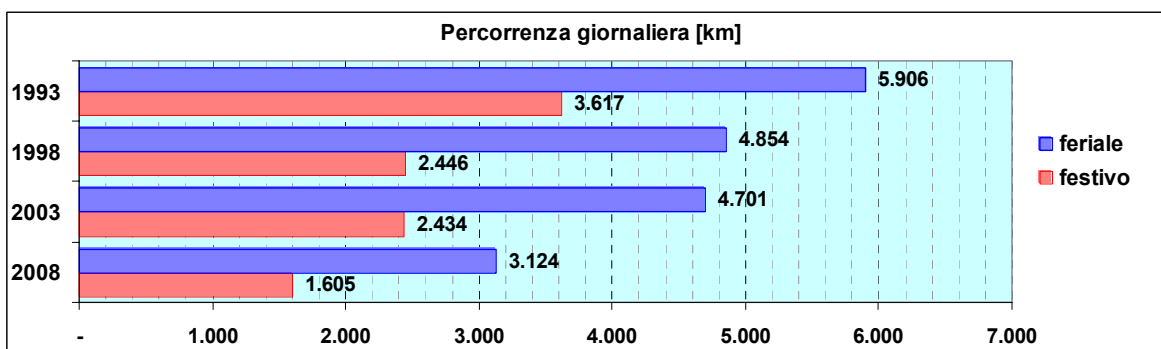
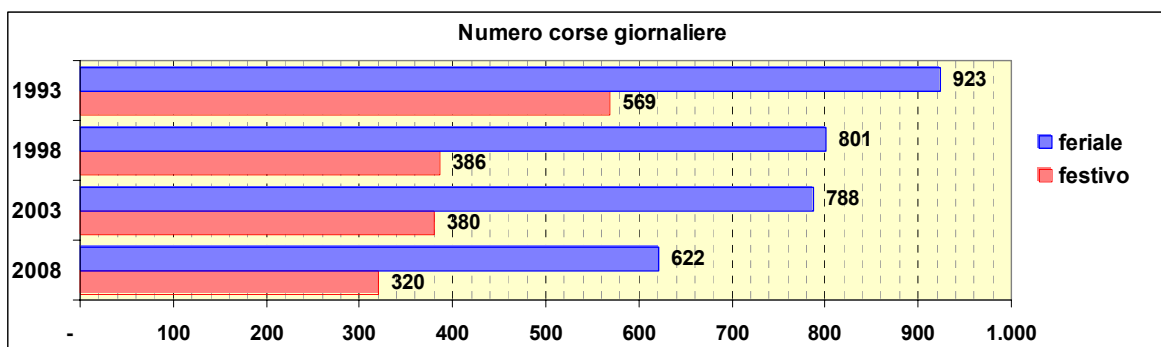
## Sub-Bacino Linee Adduzione San Martino (ADSM)

Anno	Linee principali	
1993	<ul style="list-style-type: none"> <li>▪ 44 Via Ceccardi - Borgoratti</li> <li>▪ 45 Stazione Brignole - Sturla</li> <li>▪ 46 Via Donghi - De Ferrari</li> </ul>	<ul style="list-style-type: none"> <li>▪ 67 Stazione Brignole - Camaldoli</li> <li>▪ 67/ Piazza Martinez - Camaldoli</li> </ul>
1998	<ul style="list-style-type: none"> <li>▪ 44 Via Ceccardi - Borgoratti</li> <li>▪ 45 Stazione Brignole - Sturla</li> <li>▪ 46 Via Ceccardi - Via Donghi</li> </ul>	<ul style="list-style-type: none"> <li>▪ 67 Stazione Brignole - Camaldoli</li> <li>▪ 67/ Piazza Martinez - Camaldoli</li> <li>▪ 604 Piazza Dante - Camaldoli</li> </ul>
2003	<ul style="list-style-type: none"> <li>▪ 44 Piazza De Ferrari - Borgoratti</li> <li>▪ 45 Stazione Brignole - Sturla</li> <li>▪ 46c Via Donghi - De Ferrari</li> <li>▪ 67 Stazione Brignole - Camaldoli</li> </ul>	<ul style="list-style-type: none"> <li>▪ 604 Piazza Dante - Camaldoli</li> <li>▪ 685 Piazza De Ferrari - Chiesa di Bavari</li> <li>▪ 686 Piazza De Ferrari - San Desiderio</li> <li>▪ 687 Piazza De Ferrari - Apparizione</li> </ul>
2008	<ul style="list-style-type: none"> <li>▪ 44 Piazza De Ferrari - Borgoratti</li> <li>▪ 45 Stazione Brignole - Ospedale Gaslini</li> <li>▪ 46c Via Donghi - De Ferrari</li> <li>▪ 67 Stazione Brignole - Camaldoli</li> </ul>	<ul style="list-style-type: none"> <li>▪ 604 Piazza Dante - Camaldoli</li> <li>▪ 685 Piazza De Ferrari - Chiesa di Bavari</li> <li>▪ 686 Piazza De Ferrari - San Desiderio</li> <li>▪ 687 Piazza De Ferrari - Apparizione</li> </ul>



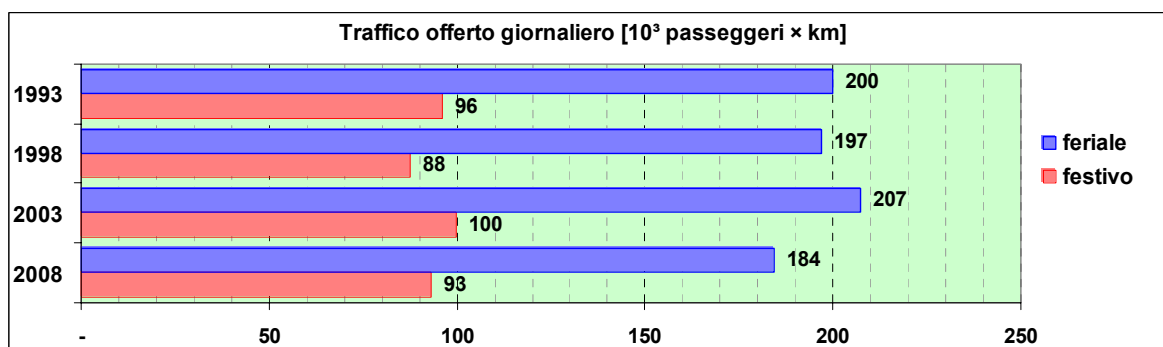
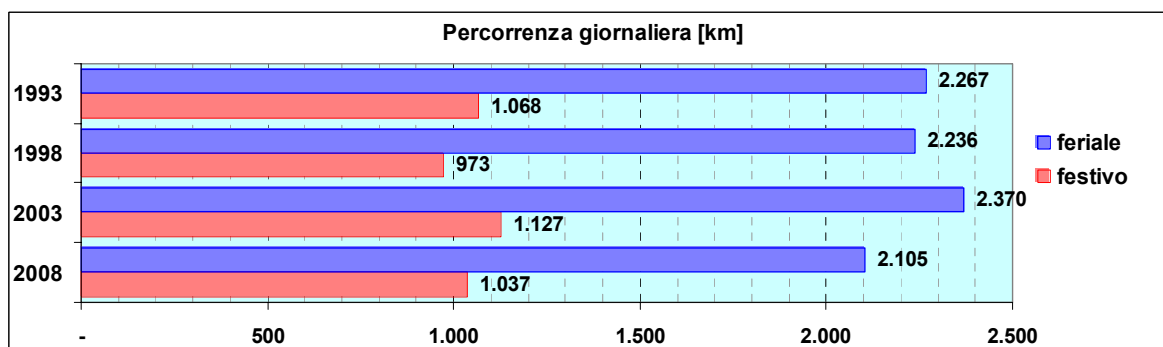
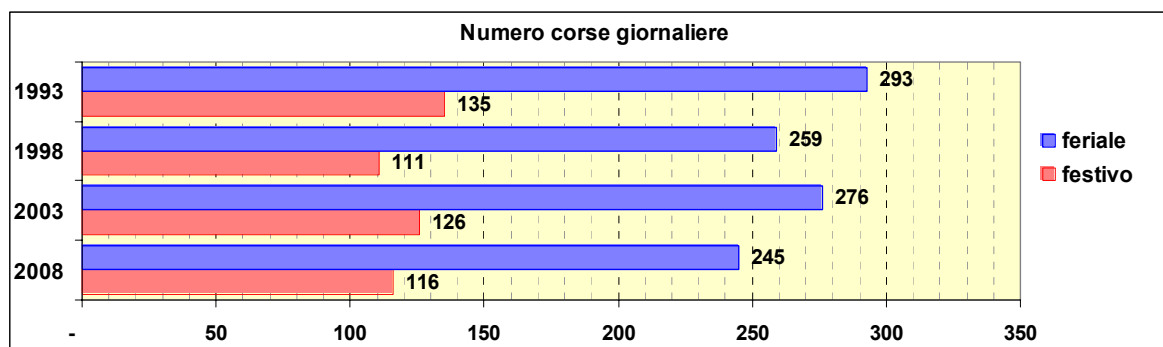
## Sub-Bacino Linee Adduzione Albaro (ADAL)

Anno	Linee principali	
1993	<ul style="list-style-type: none"> <li>▪ 36 Piazza Manin - Via Piave</li> <li>▪ 36/ Piazza Manin - Piazza Merani</li> <li>▪ 41 Stazione Principe - Via Isonzo</li> </ul>	<ul style="list-style-type: none"> <li>▪ 42c Boccadasse - Piazza Fontane Marose</li> <li>▪ 43 Stazione Brignole - Quarto Castagna</li> </ul>
1998	<ul style="list-style-type: none"> <li>▪ 36 Piazza Manin - Via Piave</li> <li>▪ 36/ Piazza Manin - Piazza Merani</li> <li>▪ 41 Stazione Principe - Via Isonzo</li> </ul>	<ul style="list-style-type: none"> <li>▪ 41/c Via Isonzo - De Ferrari</li> <li>▪ 42c Boccadasse - Piazza Fontane Marose</li> <li>▪ 43 Stazione Brignole - Quarto Castagna</li> </ul>
2003	<ul style="list-style-type: none"> <li>▪ 36 Piazza Manin - Via Piave</li> <li>▪ 36/ Piazza Manin - Piazza Merani</li> <li>▪ 41 Stazione Principe - Via Isonzo</li> </ul>	<ul style="list-style-type: none"> <li>▪ 41/c Via Isonzo - De Ferrari</li> <li>▪ 42c Boccadasse - Piazza Fontane Marose</li> <li>▪ 43 Stazione Brignole - Quarto Castagna</li> </ul>
2008	<ul style="list-style-type: none"> <li>▪ 36c Piazza Merani - Piazza De Ferrari</li> <li>▪ 42c Boccadasse - De Ferrari</li> </ul>	<ul style="list-style-type: none"> <li>▪ 43c Stazione Brignole - Ospedale San Martino</li> <li>▪ 641 Stazione Principe - Via Isonzo</li> </ul>



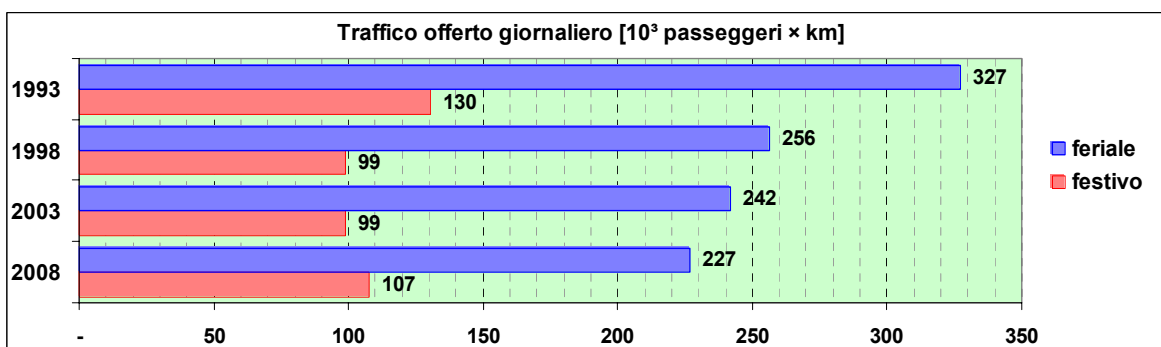
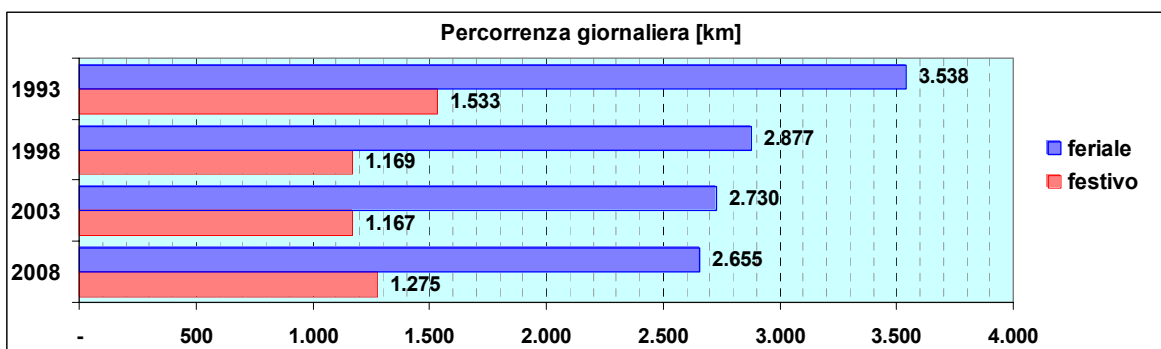
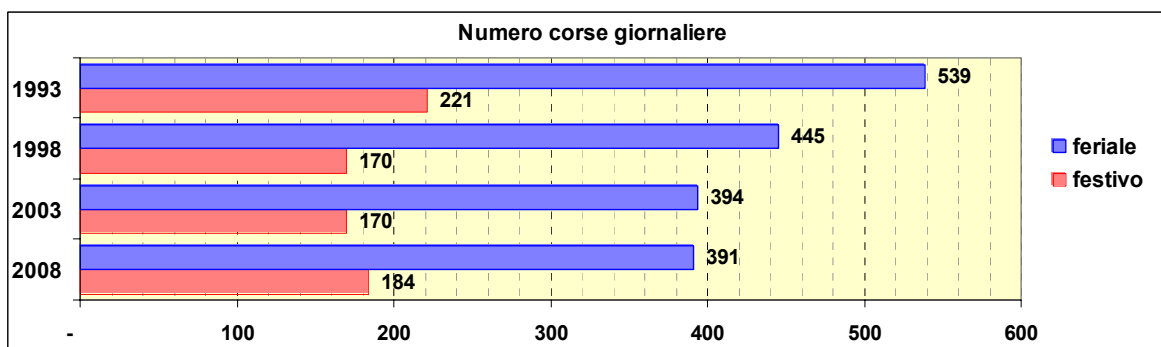
## Sub-Bacino Linee Adduzione Val Bisagno (ADVB)

Anno	Linee principali
1993	<ul style="list-style-type: none"> <li style="width: 50%;">▪ 480c Stazione Brignole - Sant'Eusebio</li> <li style="width: 50%;">▪ 483c Cimitero Staglieno - Via Terpi</li> <li style="width: 50%;">▪ 482c Cimitero Staglieno - Sant'Eusebio</li> </ul>
1998	<ul style="list-style-type: none"> <li style="width: 50%;">▪ 480 Stazione Brignole - Sant'Eusebio</li> <li style="width: 50%;">▪ 483c Cimitero Staglieno - Via Terpi</li> <li style="width: 50%;">▪ 482 Stazione Brignole - Sant'Eusebio</li> </ul>
2003	<ul style="list-style-type: none"> <li style="width: 50%;">▪ 480c Stazione Brignole - Sant'Eusebio</li> <li style="width: 50%;">▪ 483c Cimitero Staglieno - Via Terpi</li> <li style="width: 50%;">▪ 482c Stazione Brignole - Sant'Eusebio</li> <li style="width: 50%;">▪ 680 Piazzale Kennedy - Sant'Eusebio</li> </ul>
2008	<ul style="list-style-type: none"> <li style="width: 50%;">▪ 480c Stazione Brignole - Sant'Eusebio</li> <li style="width: 50%;">▪ 483c Cimitero Staglieno - Via Terpi</li> <li style="width: 50%;">▪ 482c Stazione Brignole - Sant'Eusebio</li> <li style="width: 50%;">▪ 680 Foce - Sant'Eusebio</li> </ul>



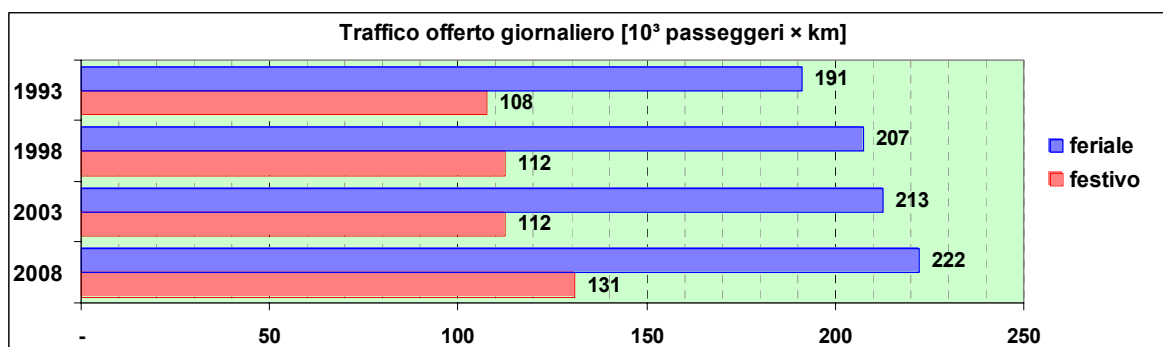
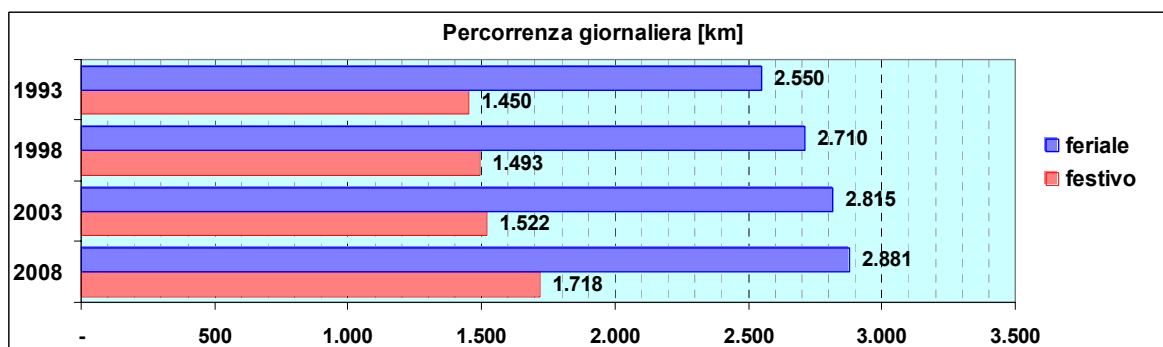
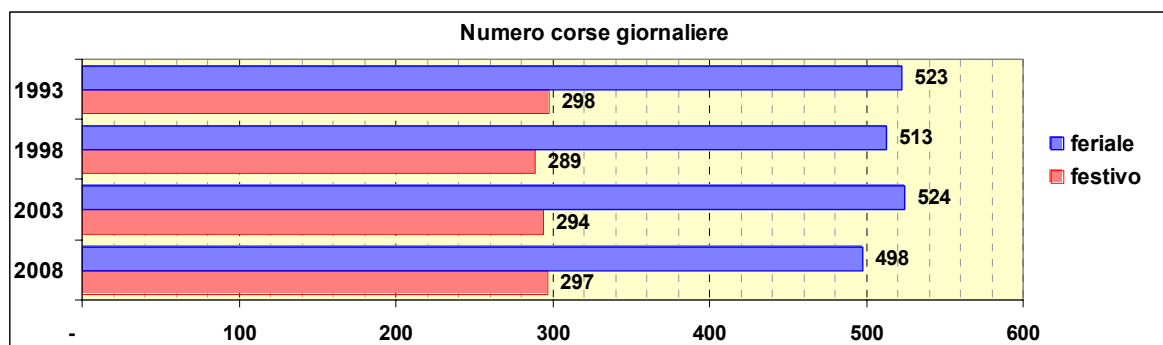
## Sub-Bacino Linee Adduzione Rivarolo (ADRI)

Anno	Linee principali
1993	<ul style="list-style-type: none"> <li>▪ 22 Sestri - Sampierdarena - Rivarolo</li> <li>▪ 53 Sestri - Borzoli - Rivarolo</li> <li>▪ 270 Metro Brin - Bolzaneto</li> <li>▪ 270/ Metro Brin - Costa di Begato</li> </ul>
1998	<ul style="list-style-type: none"> <li>▪ 22 Sestri - Sampierdarena - Rivarolo</li> <li>▪ 53 Sestri - Borzoli - Rivarolo</li> <li>▪ 270 Metro Brin - Bolzaneto</li> <li>▪ 270/ Metro Brin - Costa di Begato</li> </ul>
2003	<ul style="list-style-type: none"> <li>▪ 22 Sestri - Sampierdarena - Rivarolo</li> <li>▪ 53 Sestri - Borzoli - Rivarolo</li> <li>▪ 270 Metro Brin - Bolzaneto</li> <li>▪ 270/ Metro Brin - Costa di Begato</li> </ul>
2008	<ul style="list-style-type: none"> <li>▪ 53 Sestri - Borzoli - Rivarolo</li> <li>▪ 270 Metro Brin - Bolzaneto</li> <li>▪ 270/ Metro Brin - Costa di Begato</li> </ul>



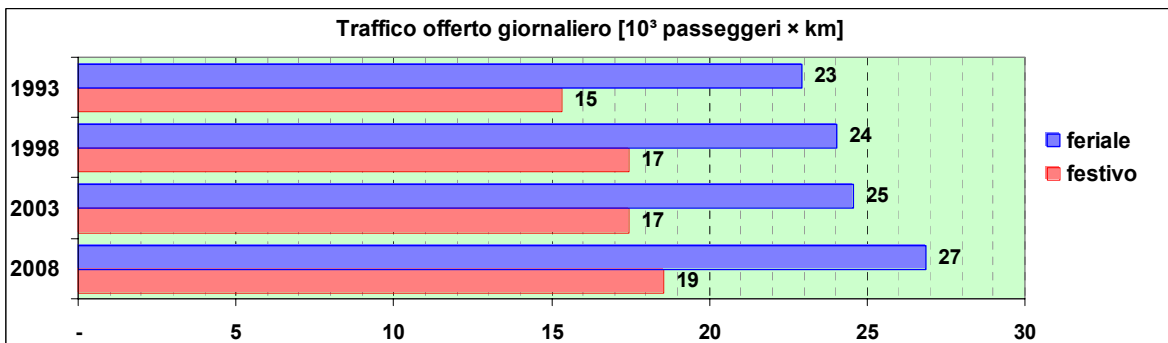
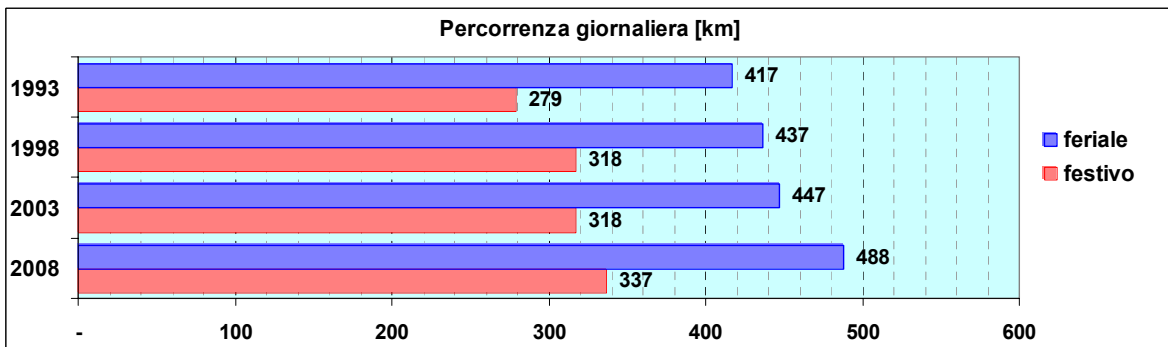
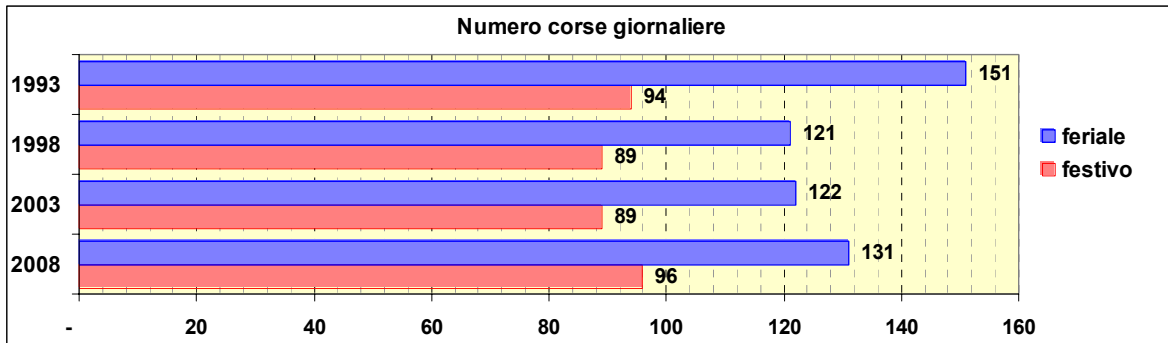
## Sub-Bacino Linee Collinari Voltri (COVO)

Anno	Linee principali	
1993	<ul style="list-style-type: none"> <li>▪ 96 Voltri - Crevari</li> <li>▪ 97 Voltri - Fiorino</li> <li>▪ 101 Voltri - Santuario Acquasanta</li> <li>▪ 191 Voltri - Ospedale San Carlo</li> </ul>	<ul style="list-style-type: none"> <li>▪ 192c Sorgenti Sulfuree - Via 2 Dicembre</li> <li>▪ 195 Voltri - Palmaro 2</li> <li>▪ 198c Sorgenti Sulfuree - Via 2 Dicembre</li> <li>▪ 199 Sorgenti Sulfuree - Voltri</li> </ul>
1998	<ul style="list-style-type: none"> <li>▪ 96 Voltri - Crevari</li> <li>▪ 97 Voltri - Fiorino</li> <li>▪ 101 Voltri - Stazione Acquasanta</li> <li>▪ 191 Voltri - Ospedale San Carlo</li> </ul>	<ul style="list-style-type: none"> <li>▪ 192c Stazione Voltri - Via 2 Dicembre</li> <li>▪ 195 Voltri - Palmaro 2</li> <li>▪ 198c Stazione Voltri - Via 2 Dicembre</li> <li>▪ 199 Sorgenti Sulfuree - Voltri</li> </ul>
2003	<ul style="list-style-type: none"> <li>▪ 96 Voltri - Crevari</li> <li>▪ 97 Voltri - Fiorino</li> <li>▪ 101 Voltri - Santuario Acquasanta</li> <li>▪ 191 Voltri - Ospedale San Carlo</li> </ul>	<ul style="list-style-type: none"> <li>▪ 192c Stazione Voltri - Via 2 Dicembre</li> <li>▪ 195 Voltri - Palmaro 2</li> <li>▪ 198c Stazione Voltri - Via 2 Dicembre</li> <li>▪ 199 Sorgenti Sulfuree - Voltri</li> <li>▪ 699 Sorgenti Sulfuree - Voltri</li> </ul>
2008	<ul style="list-style-type: none"> <li>▪ 96 Voltri - Crevari</li> <li>▪ 97 Voltri - Fiorino</li> <li>▪ 101 Voltri - Santuario Acquasanta</li> <li>▪ 191 Voltri - Ospedale San Carlo</li> </ul>	<ul style="list-style-type: none"> <li>▪ 192c Stazione Voltri - Via 2 Dicembre</li> <li>▪ 195 Voltri - Palmaro 2</li> <li>▪ 198c Stazione Voltri - Via 2 Dicembre</li> <li>▪ 199 Sorgenti Sulfuree - Voltri</li> <li>▪ 699 Sorgenti Sulfuree - Voltri</li> </ul>



## Sub-Bacino Linee Collinari Pra (COPR)

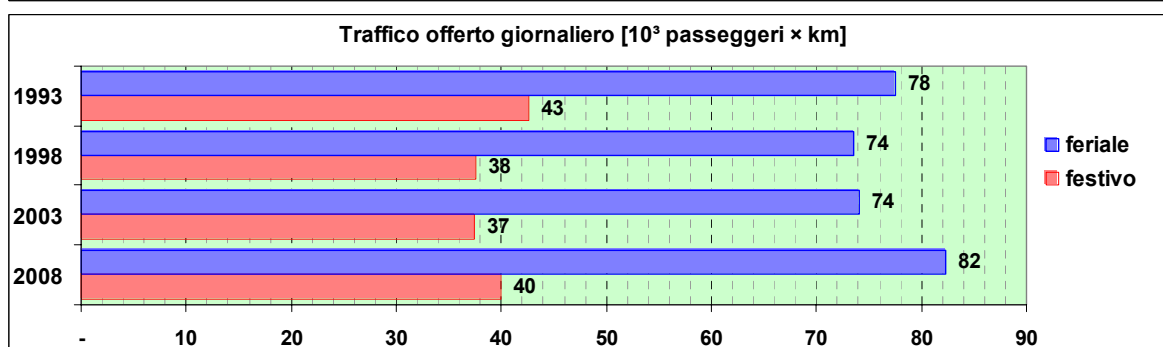
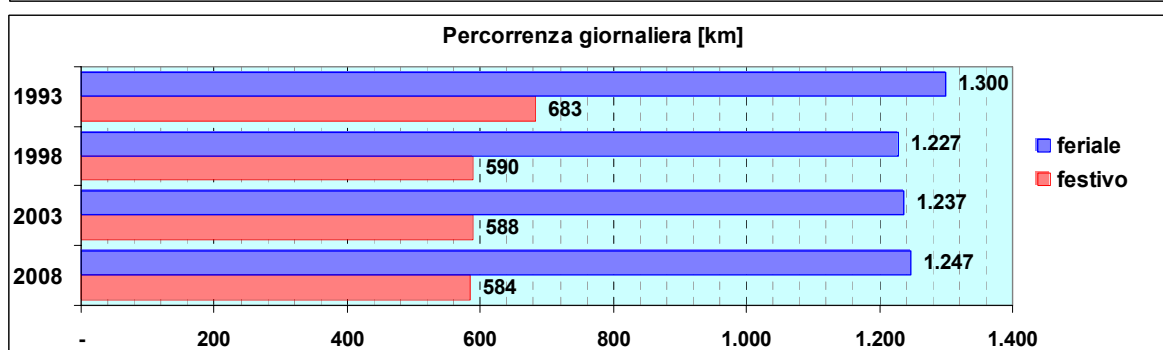
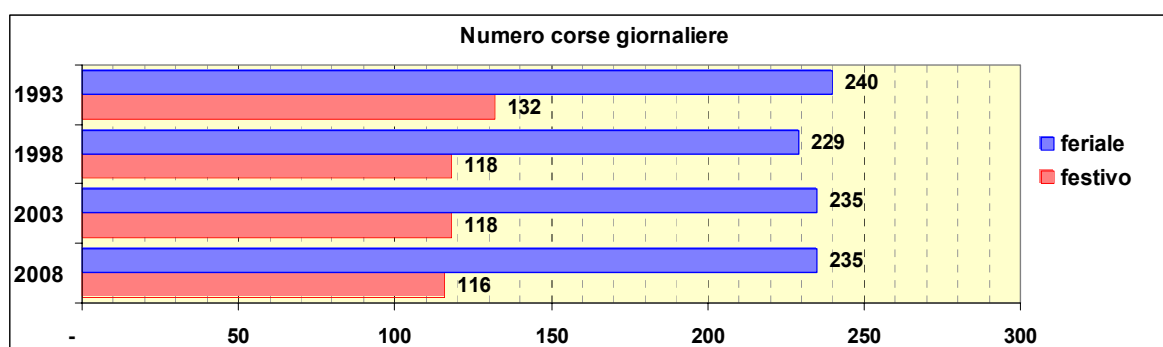
Anno	Linee principali
1993	▪ 94 Palmaro - Via Stassano ▪ 188c Pra - Peglitre
1998	▪ 94 Palmaro - Via Stassano ▪ 188c Pra - Peglitre
2003	▪ 94 Palmaro - Via Stassano ▪ 188c Pra - Peglitre
2008	▪ 94 Palmaro - Via Stassano ▪ 188c Pra - Peglitre





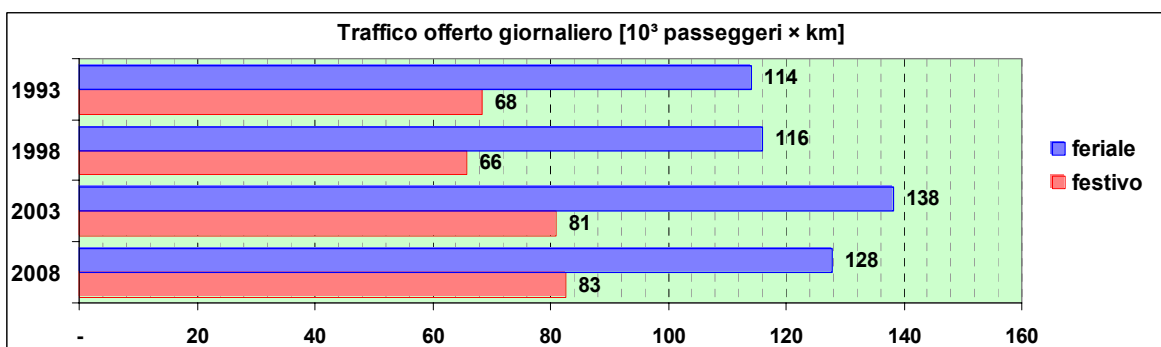
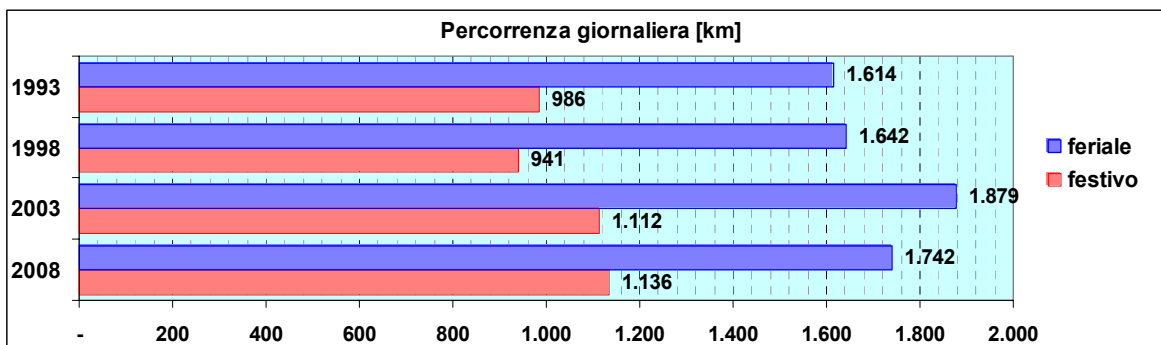
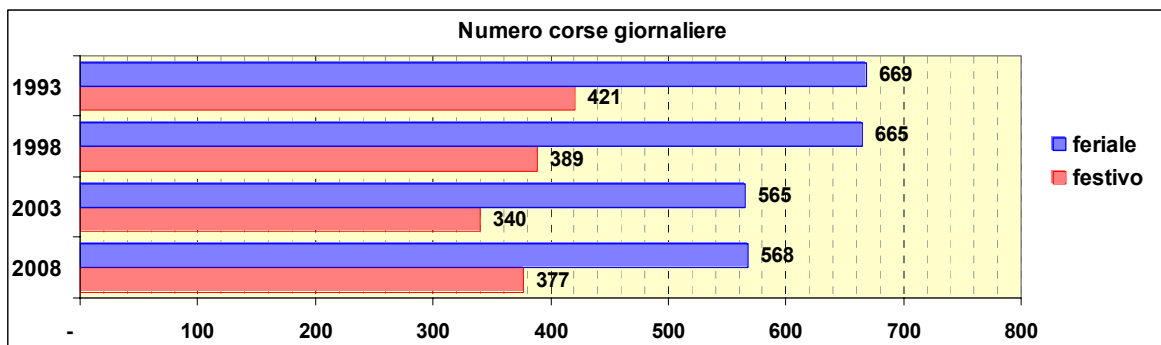
## Sub-Bacino Linee Collinari Pegli (COPE)

Anno	Linee principali	
1993	<ul style="list-style-type: none"> <li>▪ 71 Pegli - San Carlo di Cese</li> <li>▪ 93 Pegli - Via Vespucci</li> </ul>	<ul style="list-style-type: none"> <li>▪ 189c Pegli - Pegli 2</li> <li>▪ 190c Pegli - Via Laviosa</li> </ul>
1998	<ul style="list-style-type: none"> <li>▪ 71 Pegli - San Carlo di Cese</li> <li>▪ 93 Pegli - Via Vespucci</li> </ul>	<ul style="list-style-type: none"> <li>▪ 189c Pegli - Pegli 2</li> <li>▪ 190c Pegli - Via Laviosa</li> </ul>
2003	<ul style="list-style-type: none"> <li>▪ 71 Pegli - San Carlo di Cese</li> <li>▪ 93 Pegli - Via Vespucci</li> </ul>	<ul style="list-style-type: none"> <li>▪ 189c Pegli - Pegli 2</li> <li>▪ 190c Pegli - Via Laviosa</li> </ul>
2008	<ul style="list-style-type: none"> <li>▪ 71 Pegli - San Carlo di Cese</li> <li>▪ 93 Pegli - Via Vespucci</li> </ul>	<ul style="list-style-type: none"> <li>▪ 189c Pegli - Pegli 2</li> <li>▪ 190c Pegli - Via Laviosa</li> </ul>



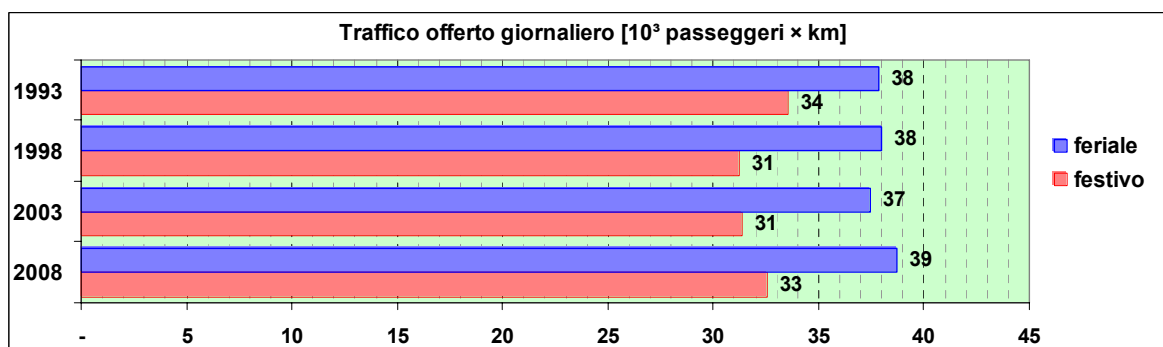
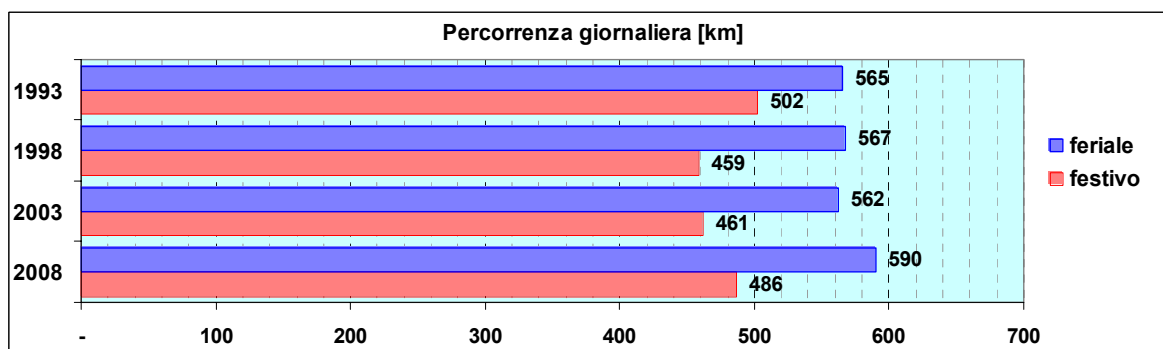
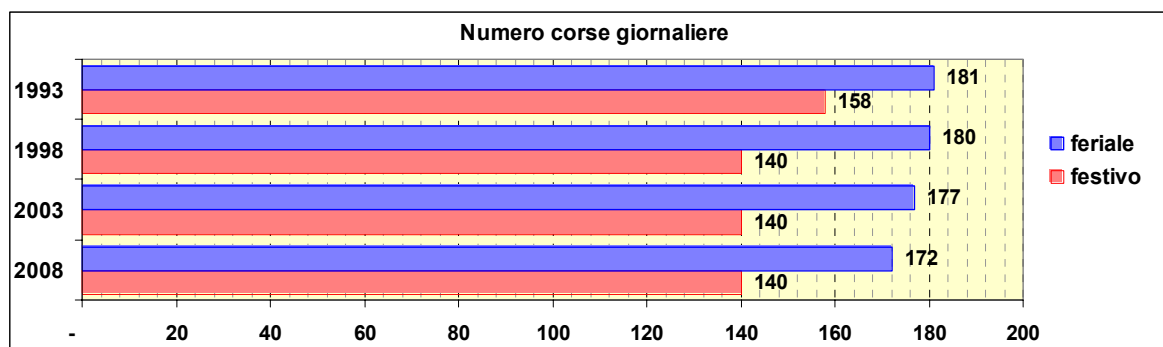
## Sub-Bacino Linee Collinari Sestri (COSE)

Anno	Linee principali
1993	<ul style="list-style-type: none"> <li>▪ 28 Sestri - Via Sant'Elia</li> <li>▪ 51 Sestri - Via Rollino</li> <li>▪ 52 Sestri - Cimitero Sestri</li> <li>▪ 58 Sestri - Chiesa della Costa</li> <li>▪ 61 Sestri - Panigaro</li> <li>▪ 70/ Sestri - Chiesa Virgo Potens</li> <li>▪ 121 Cornigliano - Posta Aeroporto</li> <li>▪ 169 Sestri - Piazza Consigliere</li> <li>▪ 170 Sestri - Piazza Di Vittorio</li> </ul>
1998	<ul style="list-style-type: none"> <li>▪ 28 Sestri - Via Sant'Elia</li> <li>▪ 51 Sestri - Via Rollino</li> <li>▪ 52 Sestri - Cimitero Sestri</li> <li>▪ 58 Sestri - Chiesa della Costa</li> <li>▪ 61 Sestri - Panigaro</li> <li>▪ 70/ Sestri - Chiesa Virgo Potens</li> <li>▪ 121 Cornigliano - Posta Aeroporto</li> <li>▪ 169 Sestri - Piazza Consigliere</li> <li>▪ 170 Sestri - Piazza Di Vittorio</li> </ul>
2003	<ul style="list-style-type: none"> <li>▪ 51 Sestri - Via Rollino</li> <li>▪ 52 Sestri - Cimitero Sestri</li> <li>▪ 58c Piazza Consigliere - Sestri</li> <li>▪ 128 Piazza Di Vittorio - Via Sant'Elia</li> <li>▪ 151 Viale Villa Gavotti - Posta Aeroporto</li> <li>▪ 161 Piazza Consigliere - Panigaro</li> <li>▪ 170 Sestri - Chiesa Virgo Potens</li> </ul>
2008	<ul style="list-style-type: none"> <li>▪ 51 Sestri - Via Rollino</li> <li>▪ 52 Sestri - Cimitero Sestri</li> <li>▪ 58c Piazza Consigliere - Sestri</li> <li>▪ 128 Piazza Di Vittorio - Via Sant'Elia</li> <li>▪ 151 Sestri - Viale Villa Gavotti</li> <li>▪ 161 Piazza Consigliere - Panigaro</li> <li>▪ 170 Sestri - Chiesa Virgo Potens</li> </ul>



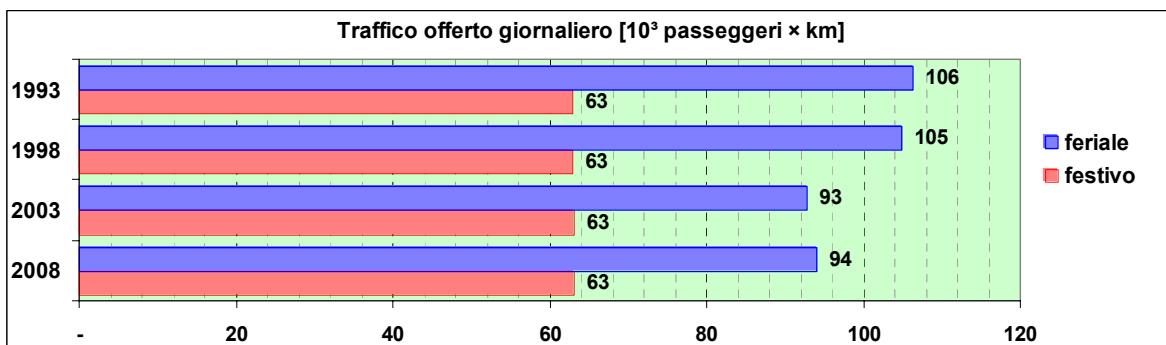
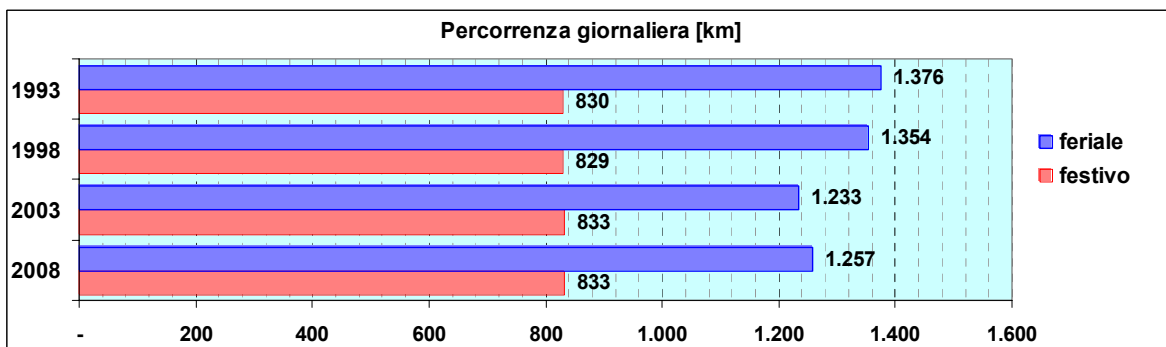
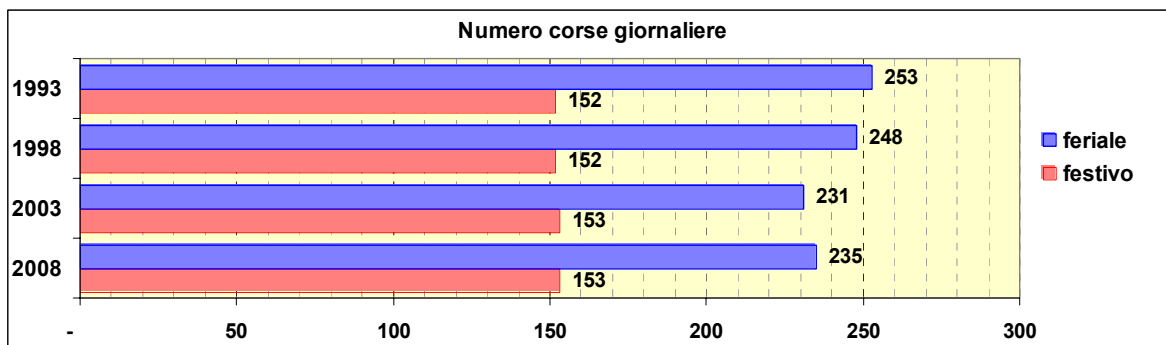
## Sub-Bacino Linee Collinari Cornigliano (COCO)

Anno	Linee principali
1993	<ul style="list-style-type: none"> <li style="width: 50%;">▪ 62 Sampierdarena - Testa di Cavallo</li> <li style="width: 50%;">▪ 160 Via dei Sessanta - Campi</li> <li style="width: 50%;">▪ 62/ Sampierdarena - Cimitero Coronata</li> </ul>
1998	<ul style="list-style-type: none"> <li style="width: 50%;">▪ 62 Sampierdarena - Testa di Cavallo</li> <li style="width: 50%;">▪ 160 Via dei Sessanta - Campi</li> <li style="width: 50%;">▪ 62/ Sampierdarena - Cimitero Coronata</li> </ul>
2003	<ul style="list-style-type: none"> <li style="width: 50%;">▪ 62 Sampierdarena - Testa di Cavallo</li> <li style="width: 50%;">▪ 160 Via dei Sessanta - Campi</li> <li style="width: 50%;">▪ 62/ Sampierdarena - Cimitero Coronata</li> </ul>
2008	<ul style="list-style-type: none"> <li style="width: 50%;">▪ 62 Sampierdarena - Testa di Cavallo</li> <li style="width: 50%;">▪ 160 Via dei Sessanta - Campi</li> <li style="width: 50%;">▪ 62/ Sampierdarena - Cimitero Coronata</li> </ul>



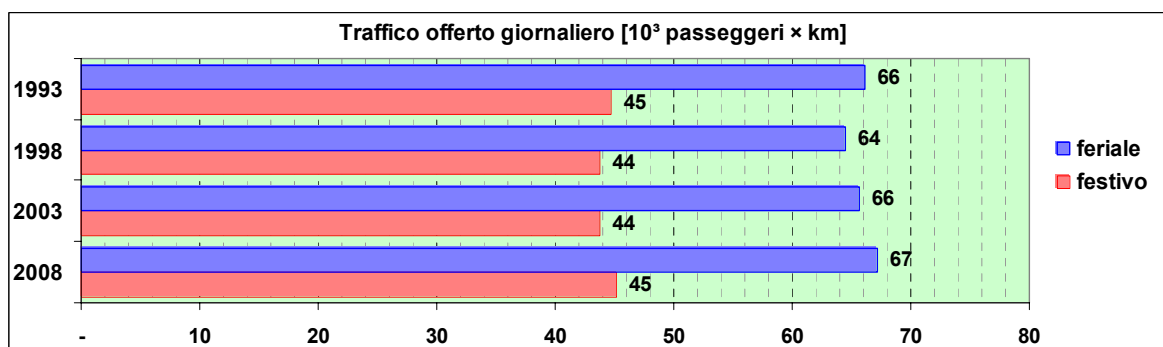
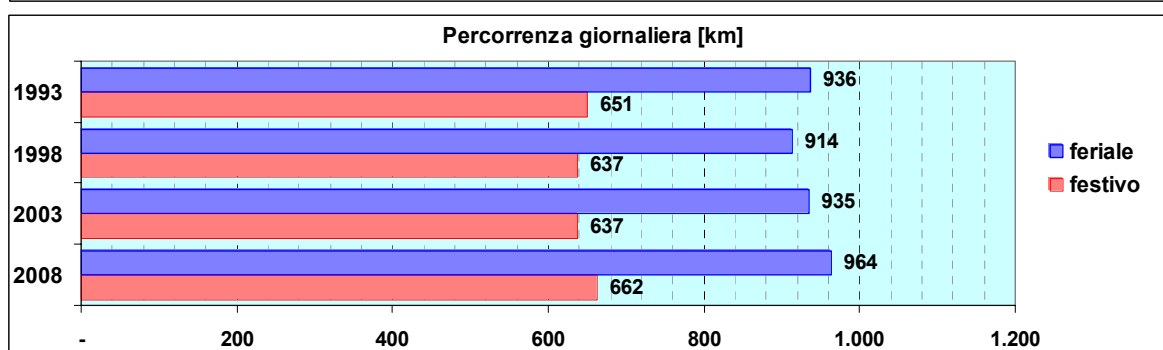
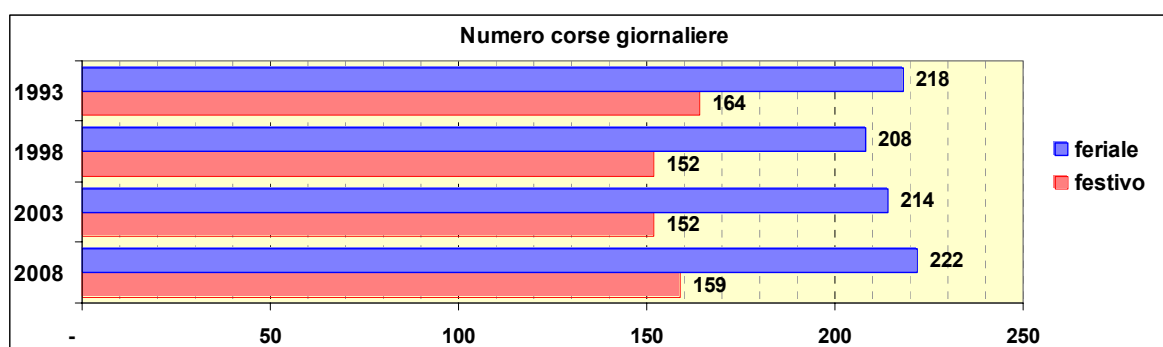
## Sub-Bacino Linee Collinari Sampierdarena (COSA)

Anno	Linee principali
1993	<ul style="list-style-type: none"> <li>▪ 59 Via dei Landi - Belvedere</li> <li>▪ 66 Piazza Montano - Piazza Dinegro</li> <li>▪ 165c Piazza Montano - Via Fanti</li> </ul>
1998	<ul style="list-style-type: none"> <li>▪ 59 Via dei Landi - Belvedere</li> <li>▪ 66 Piazza Montano - Piazza Dinegro</li> <li>▪ 165c Piazza Montano - Via Fanti</li> </ul>
2003	<ul style="list-style-type: none"> <li>▪ 59 Via dei Landi - Belvedere</li> <li>▪ 66 Piazza Montano - Piazza Dinegro</li> <li>▪ 165c Piazza Montano - Via Fanti</li> </ul>
2008	<ul style="list-style-type: none"> <li>▪ 59 Via dei Landi - Belvedere</li> <li>▪ 66 Piazza Montano - Piazza Dinegro</li> <li>▪ 165c Piazza Montano - Via Fanti</li> </ul>



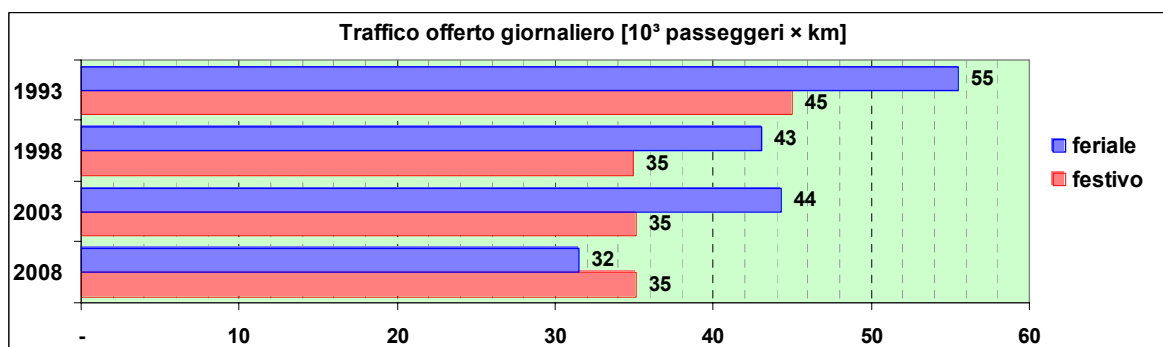
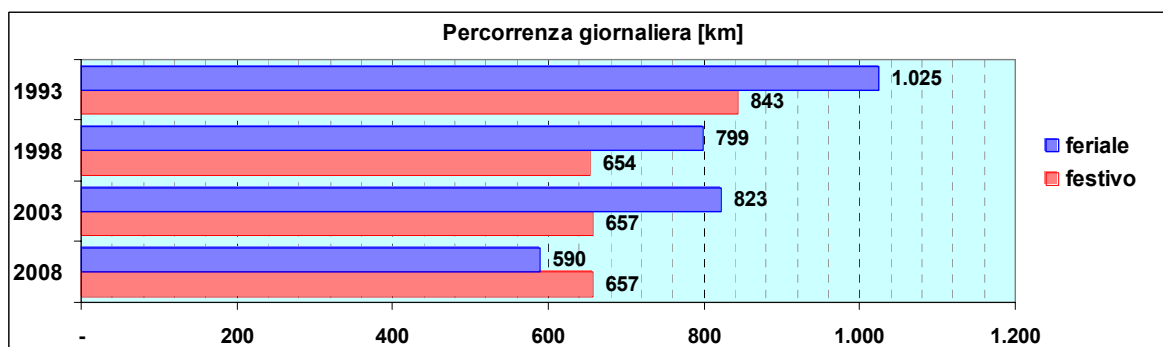
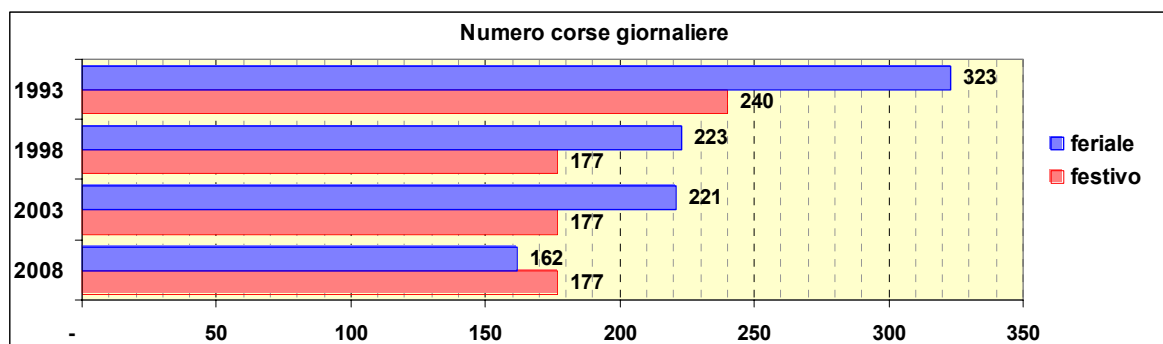
## Sub-Bacino Linee Collinari Rivarolo (CORI)

Anno	Linee principali	
1993	<ul style="list-style-type: none"> <li>▪ 57 Rivarolo - Chiesa del Garbo</li> <li>▪ 73 Rivarolo - Cimitero Rivarolo</li> </ul>	<ul style="list-style-type: none"> <li>▪ 272 Rivarolo - Begato</li> <li>▪ 272/ Rivarolo - Via Brocchi</li> </ul>
1998	<ul style="list-style-type: none"> <li>▪ 57 Rivarolo - Chiesa del Garbo</li> <li>▪ 73 Rivarolo - Cimitero Rivarolo</li> </ul>	<ul style="list-style-type: none"> <li>▪ 272 Rivarolo - Begato</li> <li>▪ 272/ Rivarolo - Via Brocchi</li> <li>▪ 273c Rivarolo - Via delle Tofane</li> </ul>
2003	<ul style="list-style-type: none"> <li>▪ 57 Rivarolo - Chiesa del Garbo</li> <li>▪ 73 Rivarolo - Cimitero Rivarolo</li> </ul>	<ul style="list-style-type: none"> <li>▪ 272 Rivarolo - Begato</li> <li>▪ 272/ Rivarolo - Via Brocchi</li> <li>▪ 273c Rivarolo - Via delle Tofane</li> </ul>
2008	<ul style="list-style-type: none"> <li>▪ 57 Rivarolo - Chiesa del Garbo</li> <li>▪ 73 Rivarolo - Cimitero Rivarolo</li> </ul>	<ul style="list-style-type: none"> <li>▪ 272 Rivarolo - Begato</li> <li>▪ 272/ Rivarolo - Via Brocchi</li> <li>▪ 273c Rivarolo - Via delle Tofane</li> </ul>



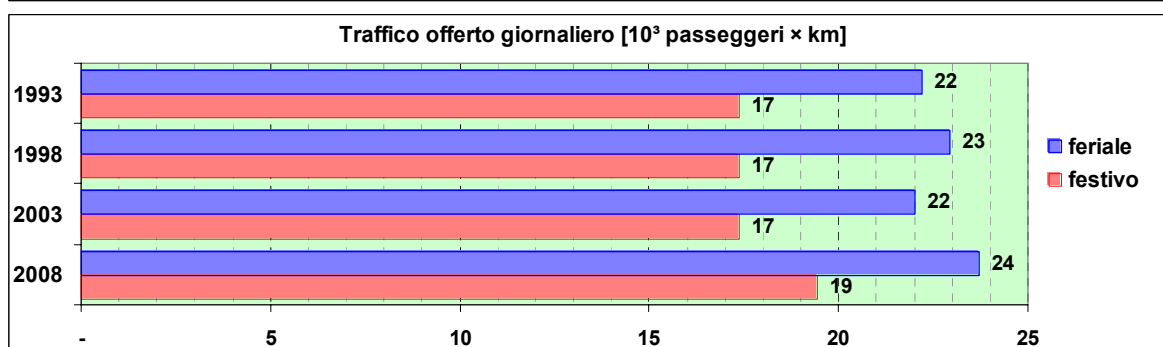
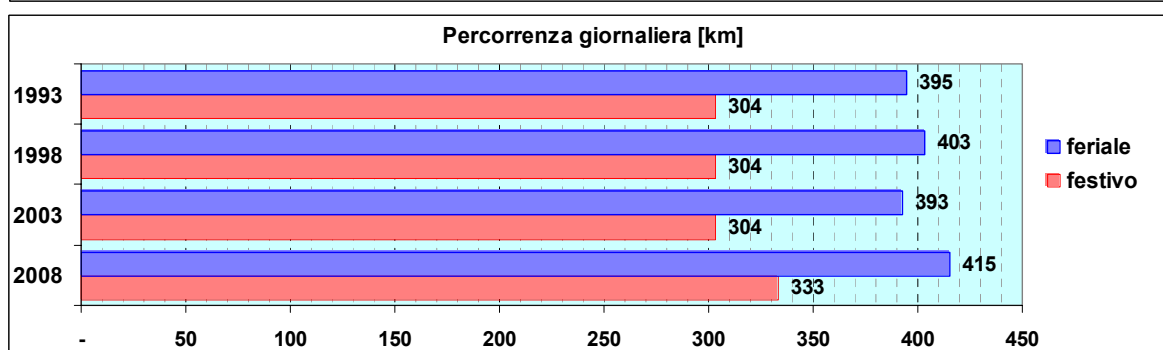
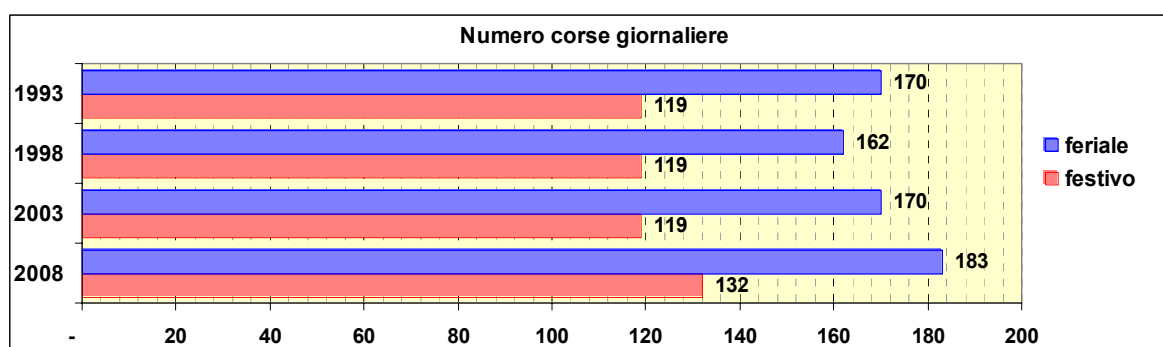
## Sub-Bacino Linee Collinari Bolzaneto - Pontedecimo (COBP)

Anno	Linee principali	
1993	<ul style="list-style-type: none"> <li>▪ 65 Cesino - San Cipriano</li> <li>▪ 74 Bolzaneto - Chiesa di Murta</li> <li>▪ 275 Bolzaneto - Campora</li> </ul>	<ul style="list-style-type: none"> <li>▪ 276 San Biagio - Morego</li> <li>▪ 277 Bolzaneto - Cremeno</li> <li>▪ 299 Pontedecimo - Rimessa</li> </ul>
1998	<ul style="list-style-type: none"> <li>▪ 65 Cesino - San Cipriano</li> <li>▪ 74 Bolzaneto - Chiesa di Murta</li> <li>▪ 275 Bolzaneto - Campora</li> </ul>	<ul style="list-style-type: none"> <li>▪ 276 San Biagio - Morego</li> <li>▪ 277 Bolzaneto - Cremeno</li> </ul>
2003	<ul style="list-style-type: none"> <li>▪ 65 Cesino - San Cipriano</li> <li>▪ 74 Bolzaneto - Chiesa di Murta</li> <li>▪ 275 Bolzaneto - Campora</li> </ul>	<ul style="list-style-type: none"> <li>▪ 276 San Biagio - Morego</li> <li>▪ 277 Bolzaneto - Cremeno</li> </ul>
2008	<ul style="list-style-type: none"> <li>▪ 65 Cesino - San Cipriano</li> <li>▪ 74 Bolzaneto - Chiesa di Murta</li> <li>▪ 275 Bolzaneto - Campora</li> </ul>	<ul style="list-style-type: none"> <li>▪ 276 San Biagio - Morego</li> <li>▪ 277 Bolzaneto - Cremeno</li> </ul>



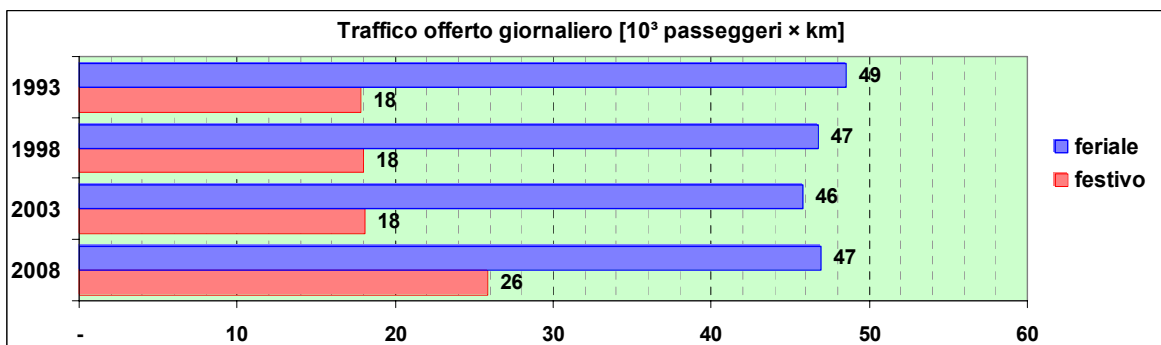
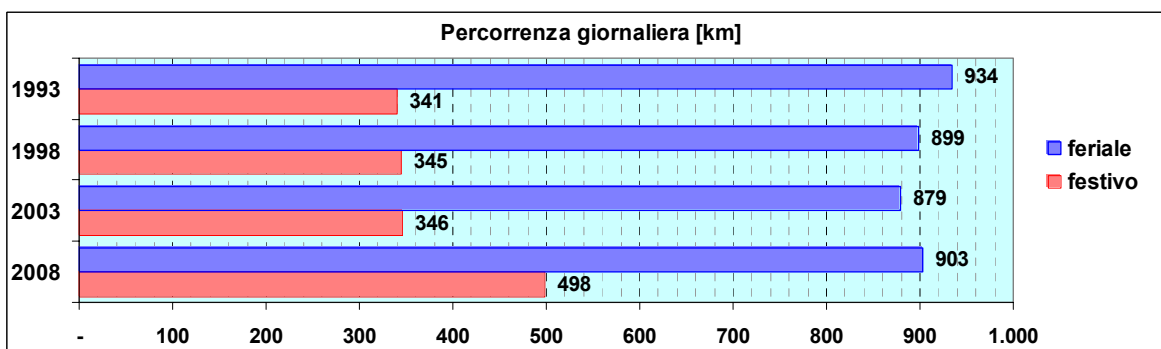
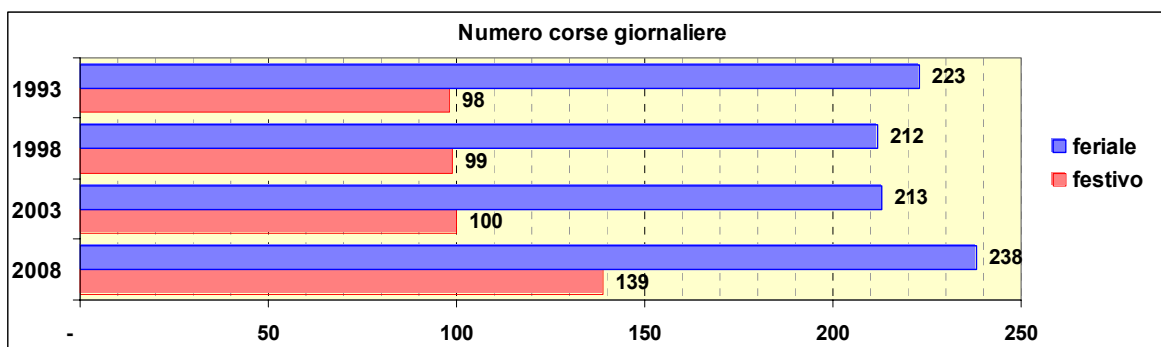
## Sub-Bacino Linee Collinari San Teodoro (COST)

Anno	Linee principali	
1993	<ul style="list-style-type: none"> <li>▪ 54c Stazione Principe - Via del Lagaccio</li> <li>▪ 340 Piazza Dinegro - Via A. Garbarino</li> </ul>	<ul style="list-style-type: none"> <li>▪ 355 Via Spallanzani - Fregoso</li> <li>▪ 355/ Via Spallanzani - Via Bianco</li> </ul>
1998	<ul style="list-style-type: none"> <li>▪ 54c Stazione Principe - Via del Lagaccio</li> <li>▪ 54/c Stazione Principe - Via del Lagaccio</li> <li>▪ 340 Piazza Dinegro - Via A. Garbarino</li> </ul>	<ul style="list-style-type: none"> <li>▪ 355 Via Spallanzani - Fregoso</li> <li>▪ 355/ Via Spallanzani - Via Bianco</li> </ul>
2003	<ul style="list-style-type: none"> <li>▪ 54c Stazione Principe - Via del Lagaccio</li> <li>▪ 340 Piazza Dinegro - Via A. Garbarino</li> </ul>	<ul style="list-style-type: none"> <li>▪ 355 Via Spallanzani - Fregoso</li> <li>▪ 355/ Via Spallanzani - Via Bianco</li> </ul>
2008	<ul style="list-style-type: none"> <li>▪ 54c Stazione Principe - Via del Lagaccio</li> <li>▪ 340 Piazza Dinegro - Via A. Garbarino</li> </ul>	<ul style="list-style-type: none"> <li>▪ 355 Via Spallanzani - Fregoso</li> <li>▪ 355/ Via Spallanzani - Via Bianco</li> </ul>



## Sub-Bacino Linee Collinari Castelletto (COCA)

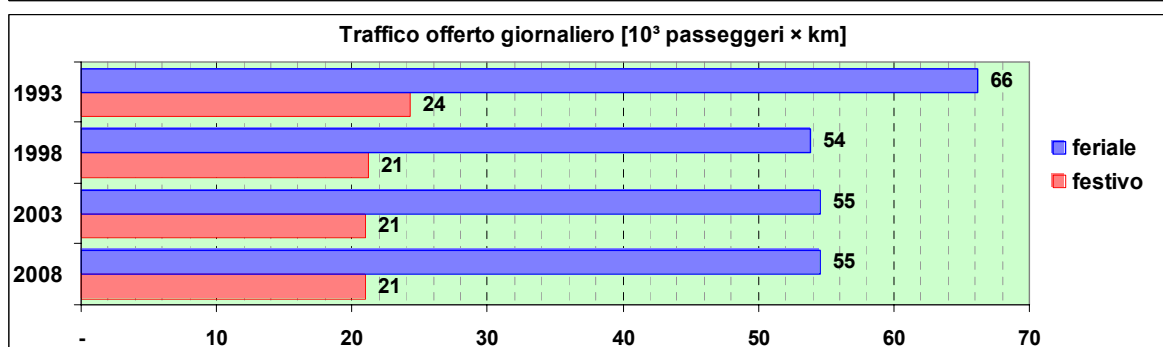
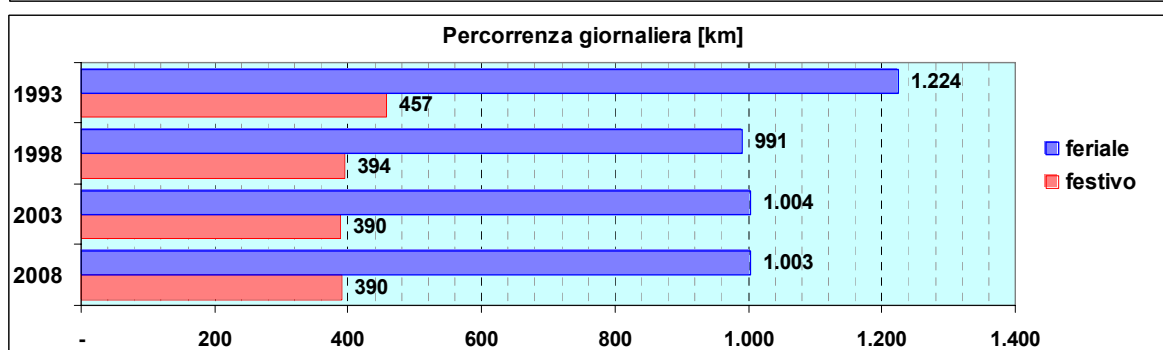
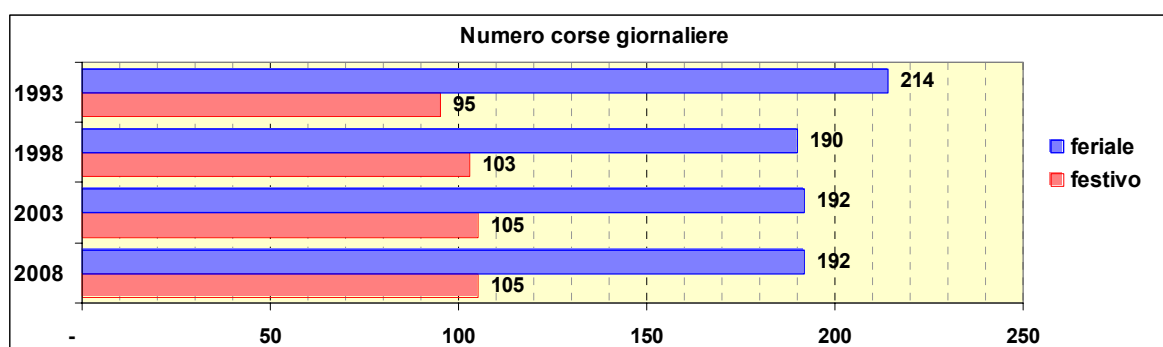
Anno	Linee principali
1993	<ul style="list-style-type: none"> <li>▪ 64 Piazza Manin - Oregina</li> <li>▪ 76 Castelletto - Via Chiodo</li> <li>▪ 377c Castelletto - Via Ausonia</li> </ul>
1998	<ul style="list-style-type: none"> <li>▪ 64 Piazza Manin - Oregina</li> <li>▪ 76 Castelletto - Via Chiodo</li> <li>▪ 377c Castelletto - Via Ausonia</li> </ul>
2003	<ul style="list-style-type: none"> <li>▪ 64 Piazza Manin - Oregina</li> <li>▪ 76 Castelletto - Via Chiodo</li> <li>▪ 377c Castelletto - Via Ausonia</li> </ul>
2008	<ul style="list-style-type: none"> <li>▪ 64 Piazza Manin - Oregina</li> <li>▪ 374c Castelletto - Via Cancelliere</li> <li>▪ 375 Castelletto - Via Chiodo</li> <li>▪ 377c Castelletto - Via Ausonia</li> </ul>





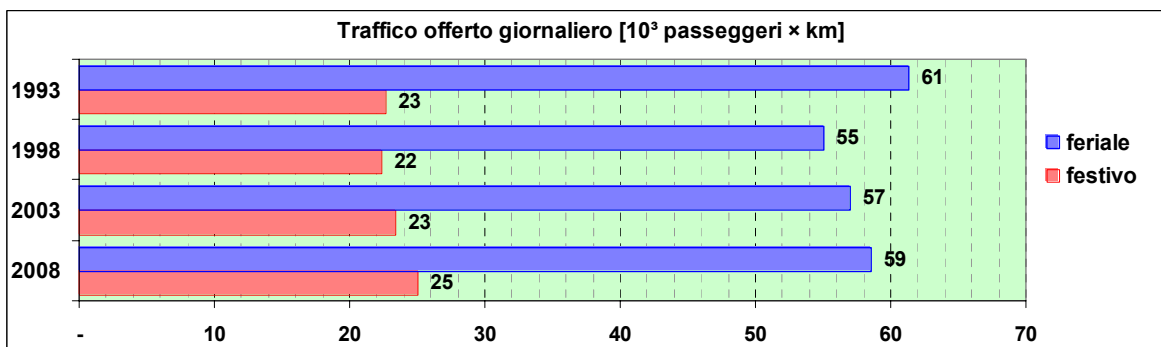
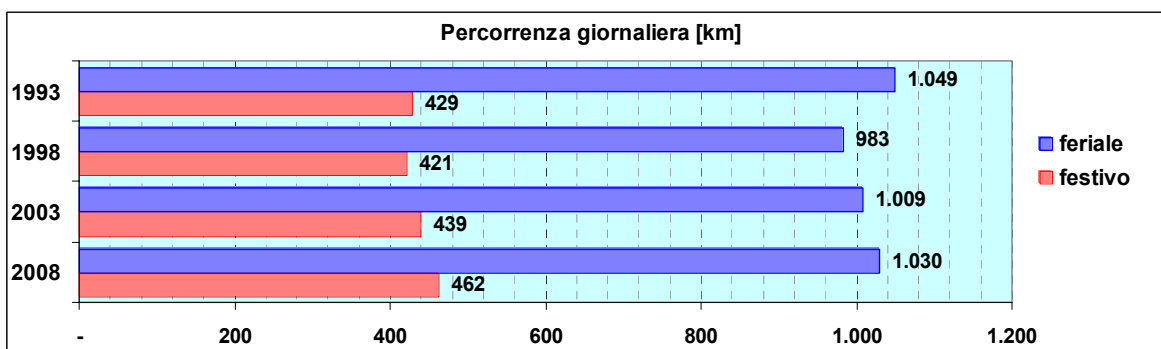
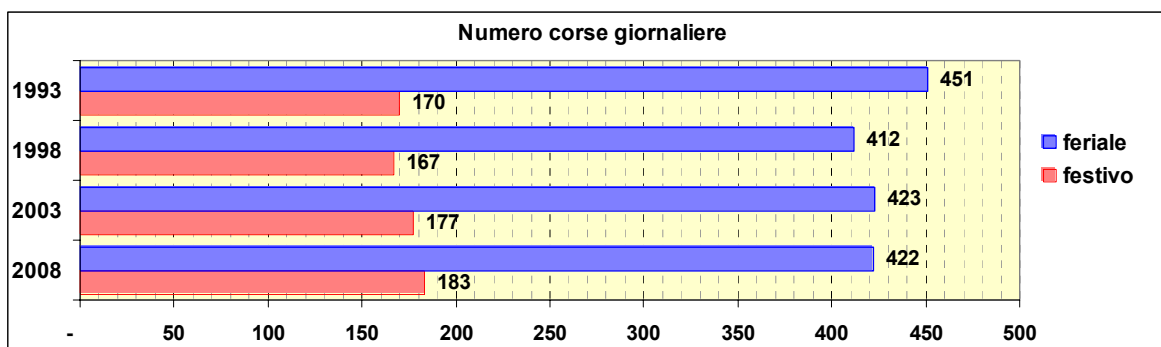
## Sub-Bacino Linee Collinari Marassi (COMA)

Anno	Linee principali	
1993	<ul style="list-style-type: none"> <li>▪ 381c Via Fereggiano - Via Biga</li> <li>▪ 383c Stazione Brignole - Via Robino</li> </ul>	<ul style="list-style-type: none"> <li>▪ 450c Cimitero Staglieno - Via Tortona</li> <li>▪ 451c Via Bobbio - Via Tortona</li> </ul>
1998	<ul style="list-style-type: none"> <li>▪ 381c Via Fereggiano - Via Biga</li> <li>▪ 383c Stazione Brignole - Via Robino</li> </ul>	<ul style="list-style-type: none"> <li>▪ 451c Via Bobbio - Via Tortona</li> <li>▪ 451/c Piazza Garassini - Via Tortona</li> <li>▪ 451/c Cimitero Staglieno - Via Tortona</li> </ul>
2003	<ul style="list-style-type: none"> <li>▪ 381c Via Fereggiano - Via Biga</li> <li>▪ 383c Stazione Brignole - Via Robino</li> <li>▪ 383/c Via Monticelli - Via Robino</li> </ul>	<ul style="list-style-type: none"> <li>▪ 451c Via Bobbio - Via Tortona</li> <li>▪ 451/c Piazza Garassini - Via Tortona</li> <li>▪ 451/c Cimitero Staglieno - Via Tortona</li> </ul>
2008	<ul style="list-style-type: none"> <li>▪ 381c Via Fereggiano - Via Biga</li> <li>▪ 383c Stazione Brignole - Via Robino</li> <li>▪ 383/c Via Monticelli - Via Robino</li> </ul>	<ul style="list-style-type: none"> <li>▪ 451c Via Bobbio - Via Tortona</li> <li>▪ 451/c Piazza Garassini - Via Tortona</li> <li>▪ 451/c Cimitero Staglieno - Via Tortona</li> </ul>



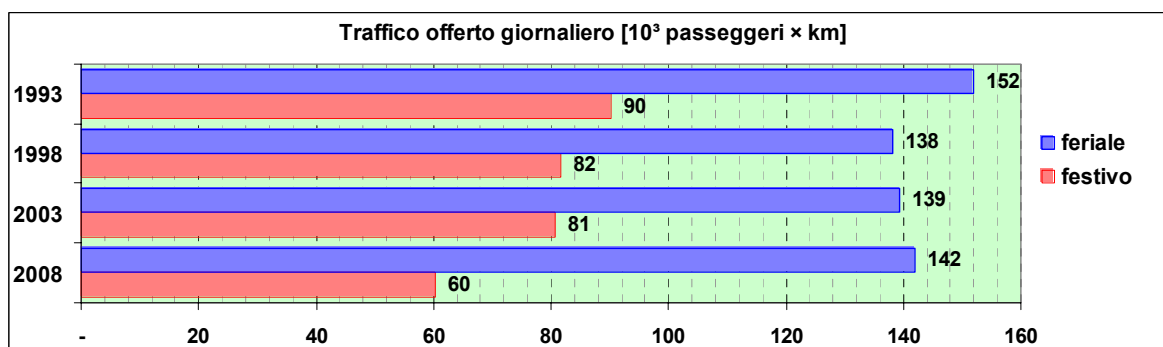
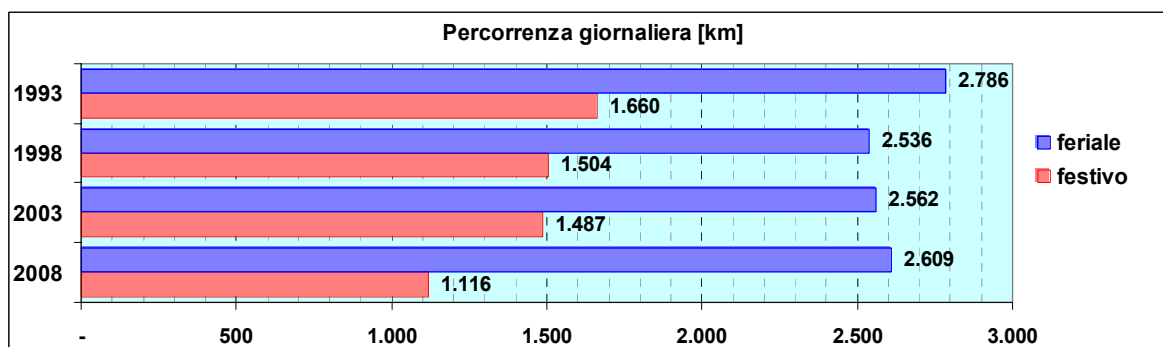
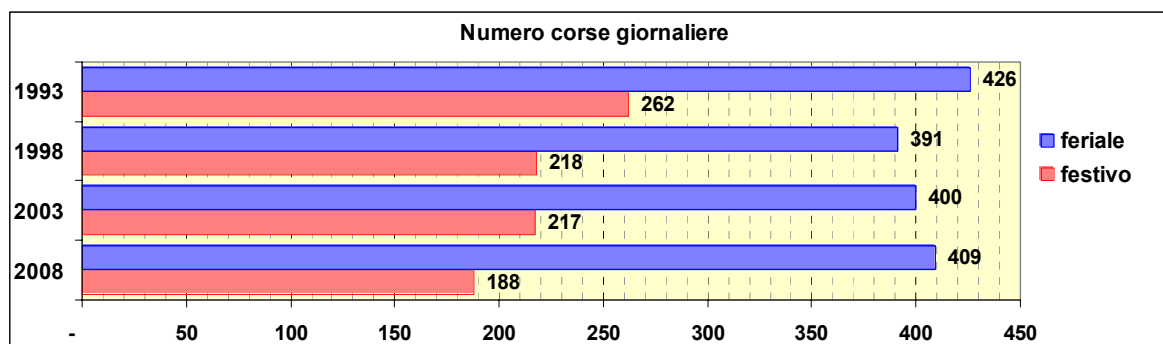
## Sub-Bacino Linee Collinari San Fruttuoso (COSF)

Anno	Linee principali
1993	<ul style="list-style-type: none"> <li>▪ 84 Stazione Brignole - Via Amarena</li> <li>▪ 84/ Stazione Brignole - Piazza Solari</li> <li>▪ 89 Piazza Martinez - Via Giovanni XXIII</li> <li>▪ 385 Via Torti - Via Imperiale</li> <li>▪ 518 Servizio Interno Ospedale San Martino</li> </ul>
1998	<ul style="list-style-type: none"> <li>▪ 84 Stazione Brignole - Via Amarena</li> <li>▪ 84/ Stazione Brignole - Piazza Solari</li> <li>▪ 89 Piazza Martinez - Via Giovanni XXIII</li> <li>▪ 385 Via Torti - Via Imperiale</li> <li>▪ 518 Servizio Interno Ospedale San Martino</li> </ul>
2003	<ul style="list-style-type: none"> <li>▪ 84 Stazione Brignole - Via Amarena</li> <li>▪ 84/ Stazione Brignole - Piazza Solari</li> <li>▪ 89 Piazza Martinez - Via Giovanni XXIII</li> <li>▪ 385 Via Torti - Via Imperiale</li> <li>▪ 518 Servizio Interno Ospedale San Martino</li> </ul>
2008	<ul style="list-style-type: none"> <li>▪ 84 Stazione Brignole - Via Amarena</li> <li>▪ 84/ Stazione Brignole - Piazza Solari</li> <li>▪ 89 Piazza Martinez - Via Giovanni XXIII</li> <li>▪ 385 Via Torti - Via Imperiale</li> <li>▪ 518 Servizio Interno Ospedale San Martino</li> </ul>



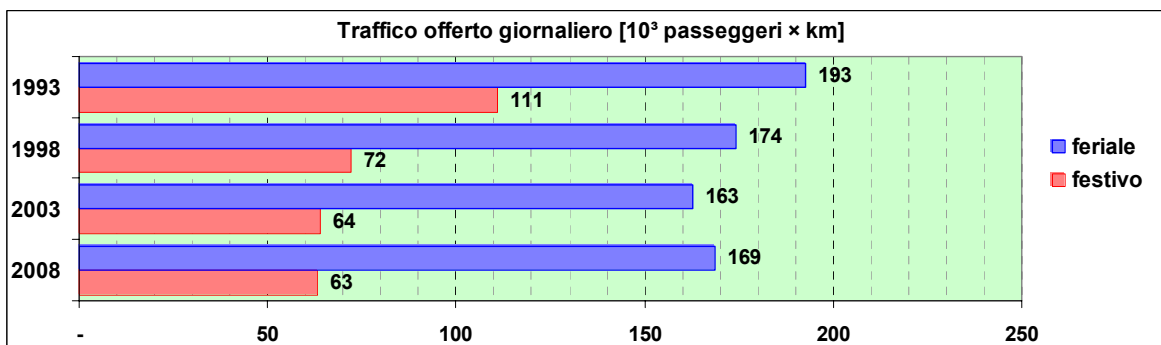
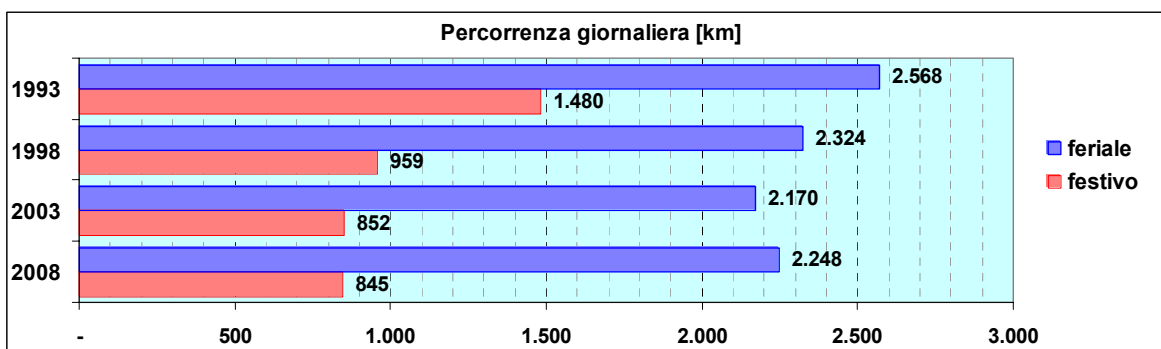
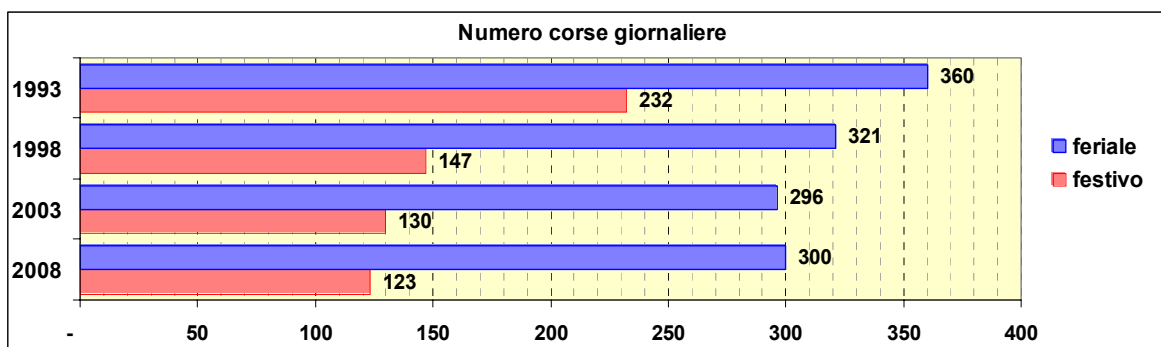
## Sub-Bacino Linee Collinari Molassana (COMO)

Anno	Linee principali
1993	<ul style="list-style-type: none"> <li>▪ 77 Cartagenova - Via Geirato</li> <li>▪ 470 San Martino di Struppa - Fontanegli</li> <li>▪ 475 Cimitero Staglieno - Preli</li> <li>▪ 476 Molassana - San Giacomo di Molass.</li> <li>▪ 478 Molassana - Sant'Eusebio</li> <li>▪ 479 Molassana - San Martino di Struppa</li> <li>▪ 491 Molassana - Aggio</li> </ul>
1998	<ul style="list-style-type: none"> <li>▪ 470 San Martino di Struppa - Fontanegli</li> <li>▪ 474c Preli - Via Terpi</li> <li>▪ 475 Cimitero Staglieno - Preli</li> <li>▪ 476 Molassana - Castello di Pino</li> <li>▪ 477 Cartagenova - Via Geirato</li> <li>▪ 478 Molassana - Sant'Eusebio</li> <li>▪ 479 Molassana - San Martino di Struppa</li> </ul>
2003	<ul style="list-style-type: none"> <li>▪ 470 San Martino di Struppa - Fontanegli</li> <li>▪ 474c Preli - Via Terpi</li> <li>▪ 475 Cimitero Staglieno - Preli</li> <li>▪ 476 Molassana - Castello di Pino</li> <li>▪ 477 Cartagenova - Via Geirato</li> <li>▪ 478 Molassana - Sant'Eusebio</li> <li>▪ 479 Molassana - San Martino di Struppa</li> </ul>
2008	<ul style="list-style-type: none"> <li>▪ 470 San Martino di Struppa - Sant'Eusebio</li> <li>▪ 474c Preli - Via Terpi</li> <li>▪ 475 Cimitero Staglieno - Preli</li> <li>▪ 476 Molassana - Castello di Pino</li> <li>▪ 477 Cartagenova - Via Geirato</li> <li>▪ 478 Molassana - Sant'Eusebio</li> <li>▪ 479 Molassana - San Martino di Struppa</li> </ul>



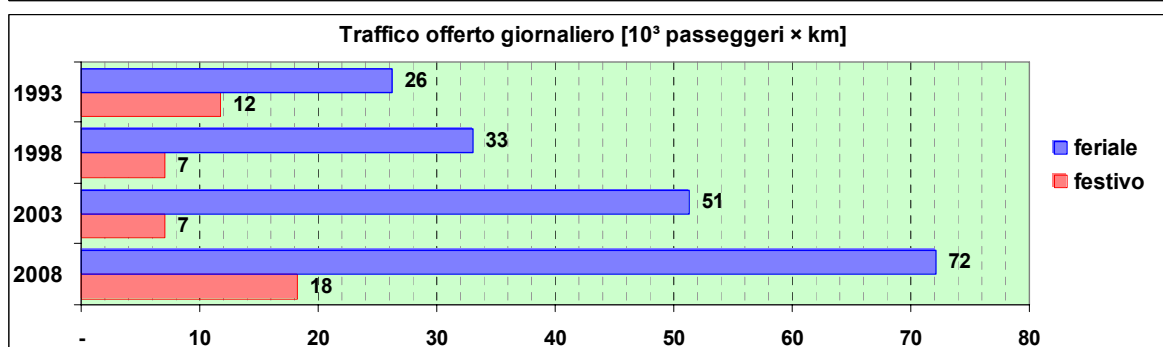
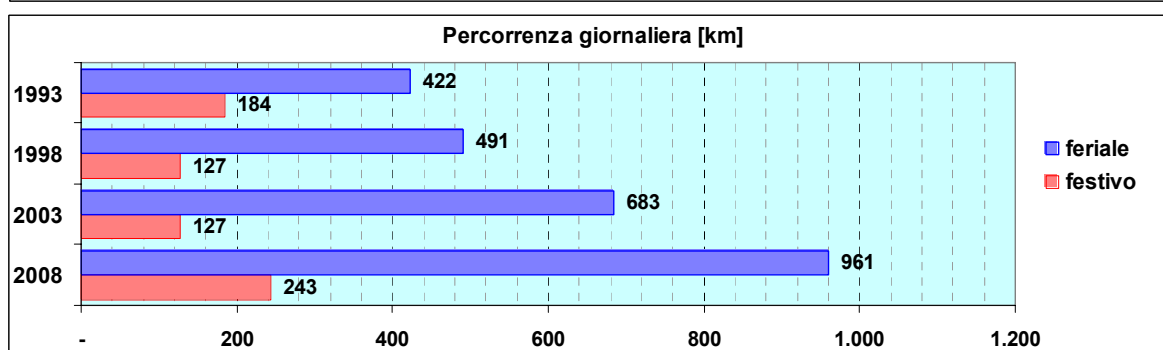
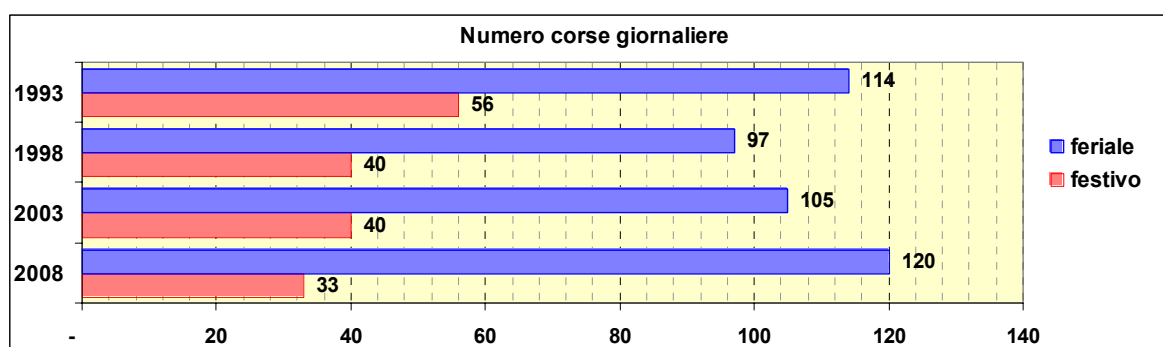
## Sub-Bacino Linee Collinari Valle Sturla (COVS)

Anno	Linee principali	
1993	<ul style="list-style-type: none"> <li>▪ 85 Stazione Brignole - Chiesa di Bavari</li> <li>▪ 86 Stazione Brignole - San Desiderio</li> <li>▪ 87 Stazione Brignole - Apparizione</li> </ul>	<ul style="list-style-type: none"> <li>▪ 88 San Desiderio - Apparizione</li> <li>▪ 584 Sturla - Chiesa di Bavari</li> <li>▪ 584/ Sturla - Via Cadighiara</li> </ul>
1998	<ul style="list-style-type: none"> <li>▪ 85 Stazione Brignole - Chiesa di Bavari</li> <li>▪ 86 Stazione Brignole - San Desiderio</li> <li>▪ 87 Stazione Brignole - Apparizione</li> </ul>	<ul style="list-style-type: none"> <li>▪ 88 San Desiderio - Apparizione</li> <li>▪ 584 Sturla - Chiesa di Bavari</li> <li>▪ 584/ Sturla - Via Cadighiara</li> </ul>
2003	<ul style="list-style-type: none"> <li>▪ 85 Stazione Brignole - Chiesa di Bavari</li> <li>▪ 86 Stazione Brignole - San Desiderio</li> <li>▪ 87 Stazione Brignole - Apparizione</li> </ul>	<ul style="list-style-type: none"> <li>▪ 88 San Desiderio - Apparizione</li> <li>▪ 584 Sturla - Chiesa di Bavari</li> <li>▪ 584/ Sturla - Via Cadighiara</li> </ul>
2008	<ul style="list-style-type: none"> <li>▪ 85 Stazione Brignole - Chiesa di Bavari</li> <li>▪ 86 Stazione Brignole - San Desiderio</li> <li>▪ 87 Stazione Brignole - Apparizione</li> </ul>	<ul style="list-style-type: none"> <li>▪ 88 San Desiderio - Apparizione</li> <li>▪ 584 Ospedale Gaslini - Chiesa di Bavari</li> <li>▪ 584/ Ospedale Gaslini - Via Cadighiara</li> </ul>



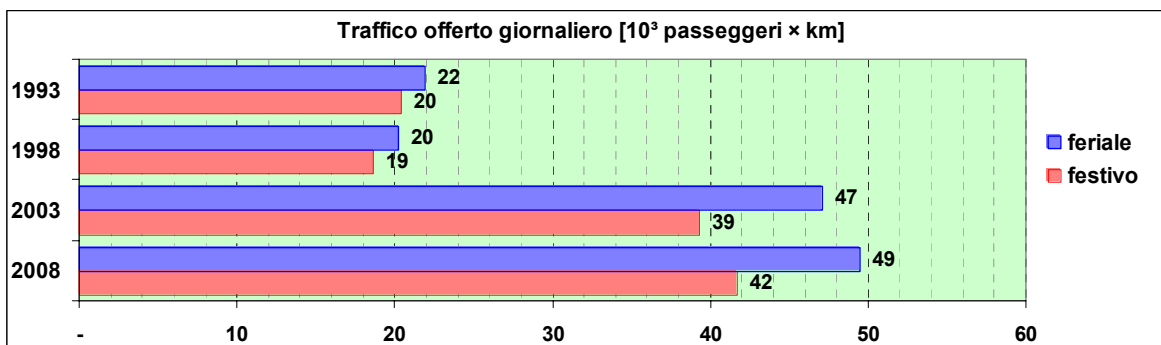
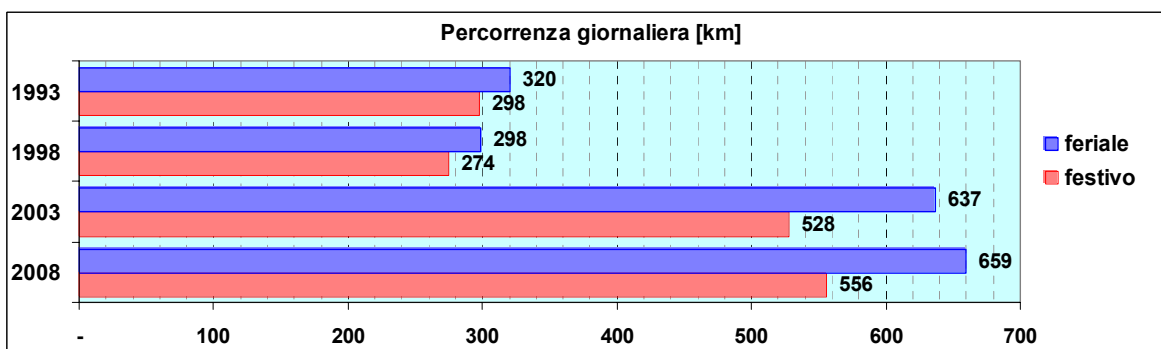
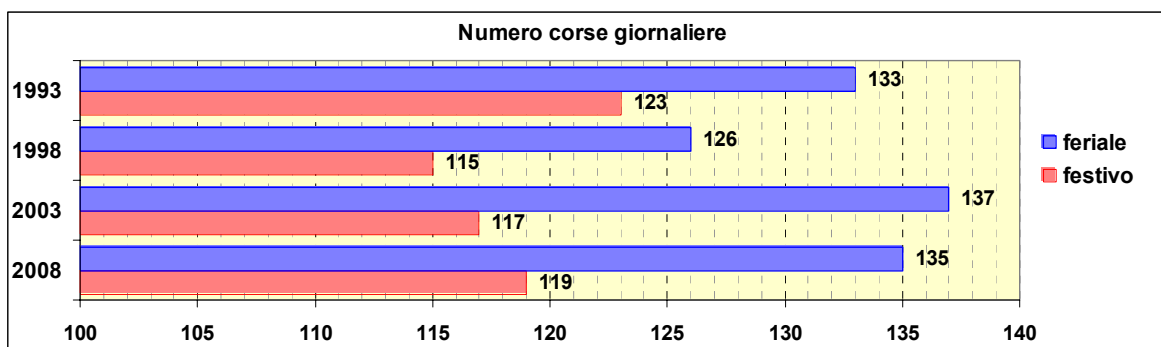
## Sub-Bacino Linee Collinari Quarto (COQU)

Anno	Linee principali
1993	<ul style="list-style-type: none"> <li>▪ 512/ Quarto - Via degli Anemoni</li> <li>▪ 513c Quarto - Colle degli Ometti</li> </ul>
1998	<ul style="list-style-type: none"> <li>▪ 512/c Sturla - Via degli Iris</li> <li>▪ 512/c Sturla - Via degli Anemoni</li> <li>▪ 513c Quarto - Colle degli Ometti</li> </ul>
2003	<ul style="list-style-type: none"> <li>▪ 512/c Sturla - Via degli Iris</li> <li>▪ 512/c Sturla - Via degli Anemoni</li> <li>▪ 513c Sturla - Colle degli Ometti</li> </ul>
2008	<ul style="list-style-type: none"> <li>▪ 512/c Sturla - Via degli Iris</li> <li>▪ 512/c Sturla - Via degli Anemoni</li> <li>▪ 513c Sturla - Colle degli Ometti</li> </ul>



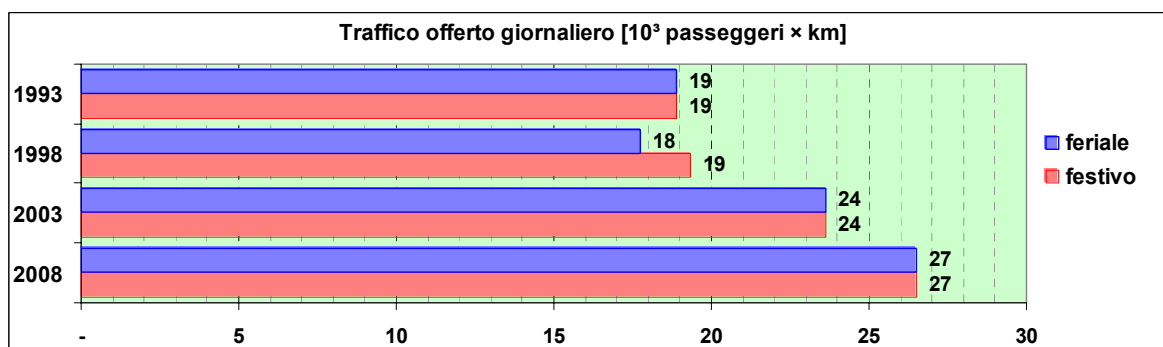
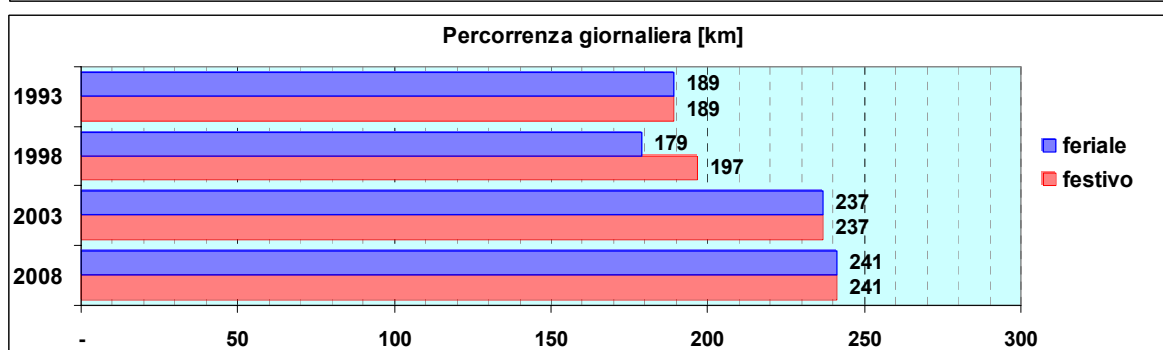
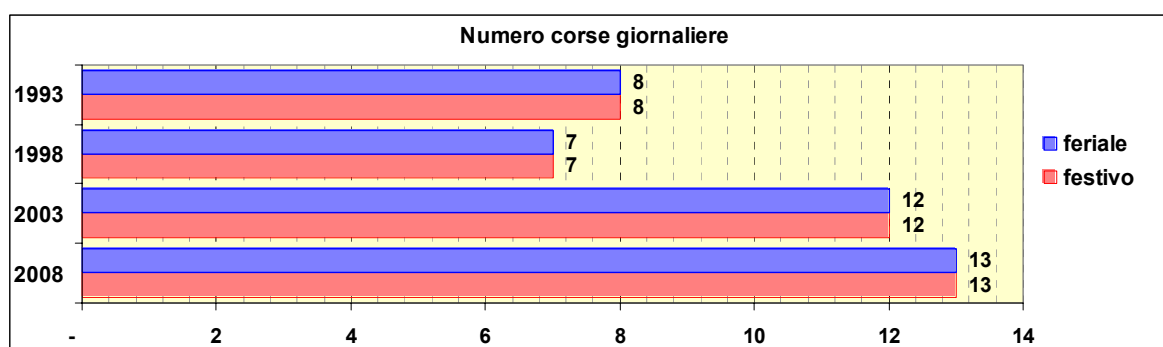
## Sub-Bacino Linee Collinari Nervi (CONE)

Anno	Linee principali	
1993	▪ 68 Nervi - Sant'Ilario	▪ 69 Nervi - Cimitero Nervi
1998	▪ 68 Nervi - Sant'Ilario	▪ 69 Nervi - Cimitero Nervi
2003	▪ 516 Nervi - Sant'Ilario	▪ 517c Nervi - Capolungo ▪ 517/ Nervi - Cimitero Nervi
2008	▪ 516 Nervi - Sant'Ilario	▪ 517c Nervi - Capolungo ▪ 517/ Nervi - Cimitero Nervi



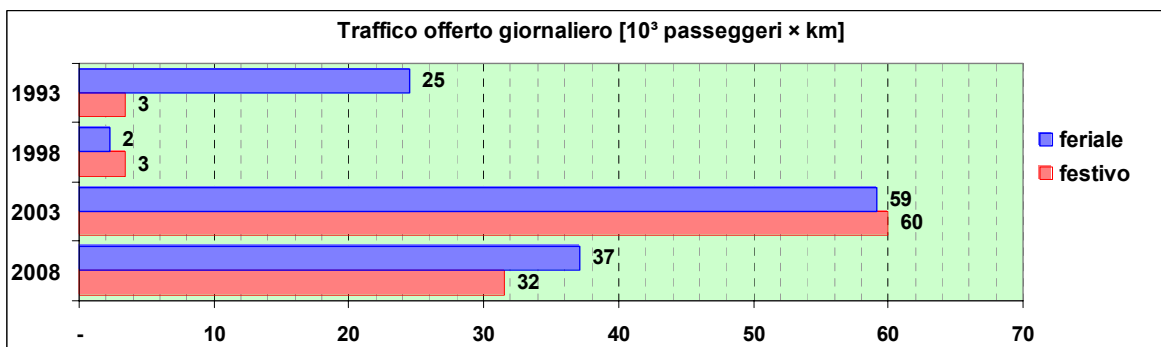
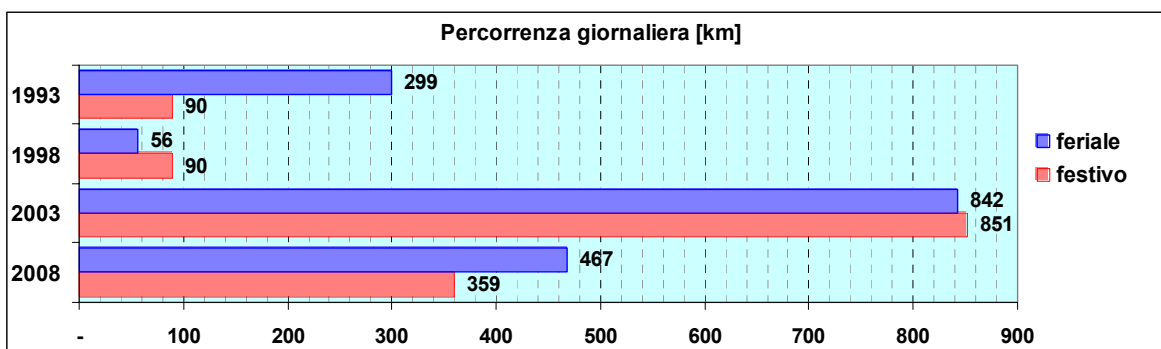
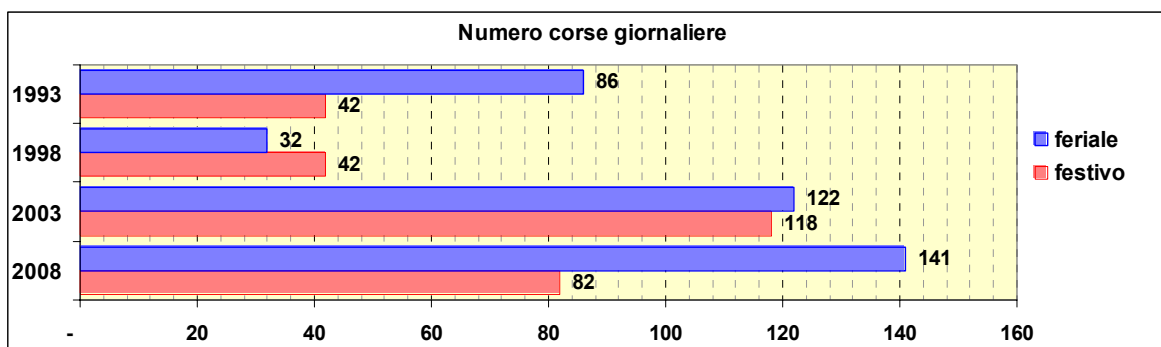
## Sub-Bacino Linee Notturne (NOTT)

Anno	Linee principali	
1993	▪ N1 Pontedecimo - Prato	▪ N2 Voltri - Nervi
1998	▪ N1 Pontedecimo - Prato	▪ N2 Voltri - Nervi
2003	▪ N1 Pontedecimo - Prato	▪ N2 Voltri - Nervi
2008	▪ N1 Pontedecimo - Prato	▪ N2 Voltri - Nervi



## Sub-Bacino Linee Speciali (SPEC)

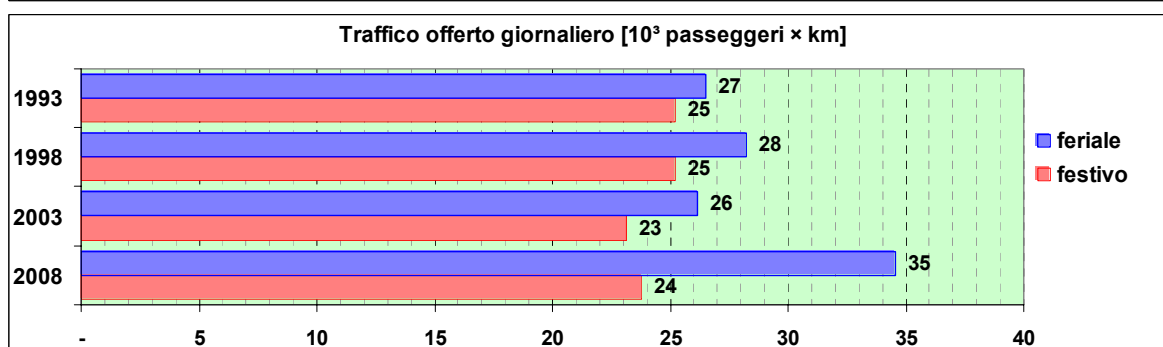
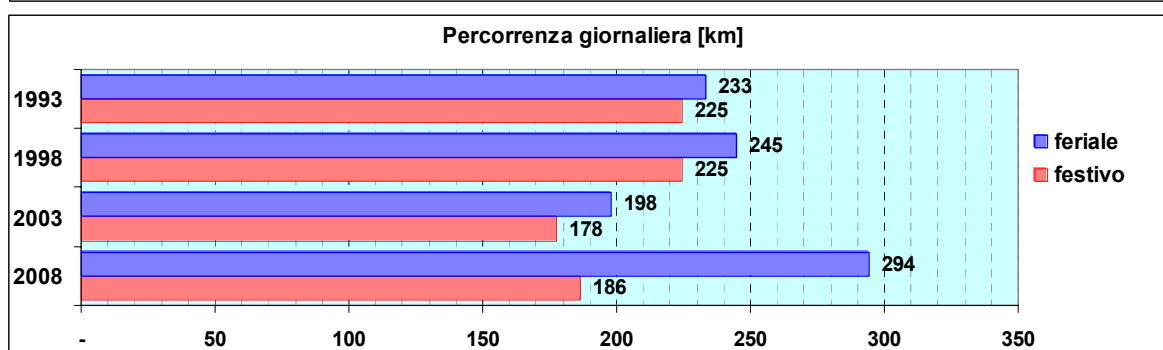
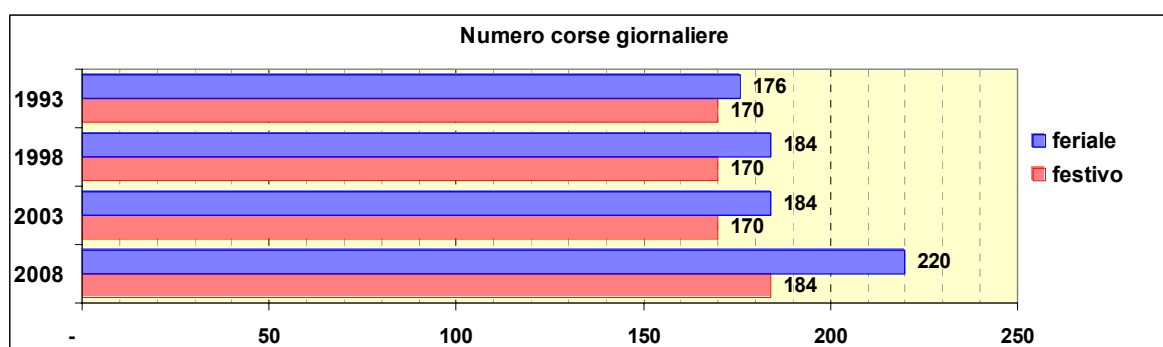
Anno	Linee principali	
1993	<ul style="list-style-type: none"> <li>▪ 90 Ponte Parodi - Calata Derna</li> <li>▪ 91c Parcheggio La Marina - Molo Vecchio</li> </ul>	<ul style="list-style-type: none"> <li>▪ CS Ingresso - Campo delle Rose</li> <li>▪ CF Ingresso - Forno Inceneritore</li> </ul>
1998	<ul style="list-style-type: none"> <li>▪ CS Ingresso - Campo delle Rose</li> </ul>	<ul style="list-style-type: none"> <li>▪ CF Ingresso - Forno Inceneritore</li> </ul>
2003	<ul style="list-style-type: none"> <li>▪ 100 Volabus Stazione Brignole - Aeroporto</li> <li>▪ CS Ingresso - Campo delle Rose</li> </ul>	<ul style="list-style-type: none"> <li>▪ CF Ingresso - Forno Inceneritore</li> <li>▪ GA Sestri - Santuario NS del Gazzo</li> </ul>
2008	<ul style="list-style-type: none"> <li>▪ 100 Volabus Stazione Principe - Aeroporto</li> <li>▪ CS Ingresso - Campo delle Rose</li> <li>▪ CF Ingresso - Forno Inceneritore</li> </ul>	<ul style="list-style-type: none"> <li>▪ GA Sestri - Santuario NS del Gazzo</li> <li>▪ HS c Via Cantore - Corso Scassi</li> </ul>





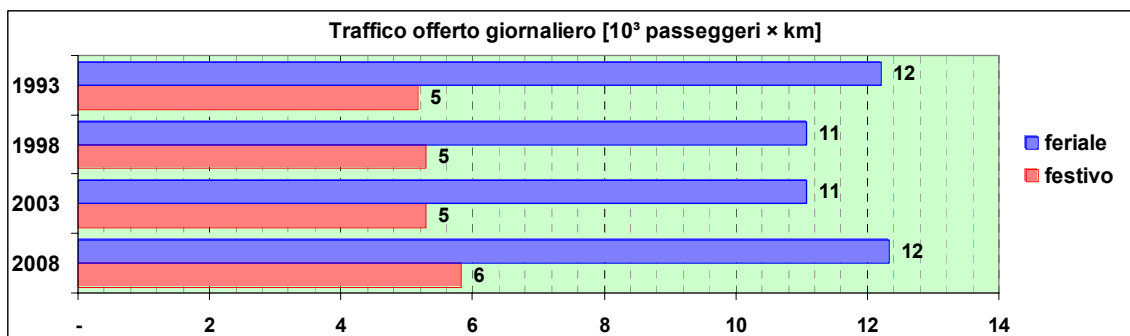
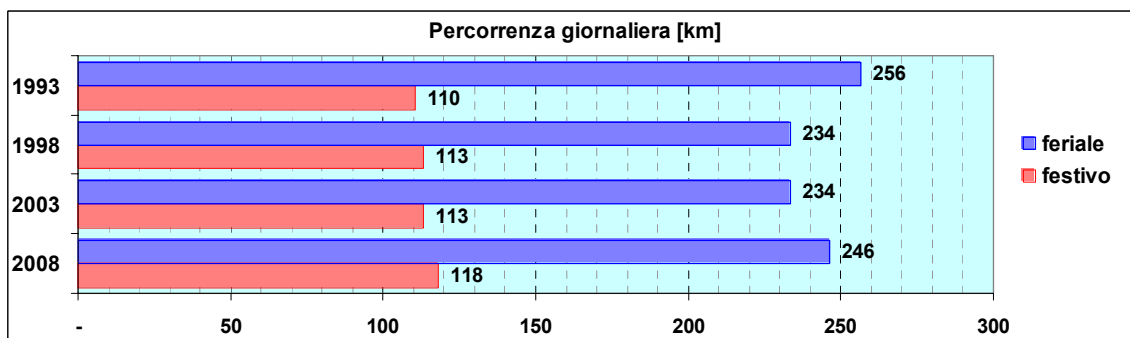
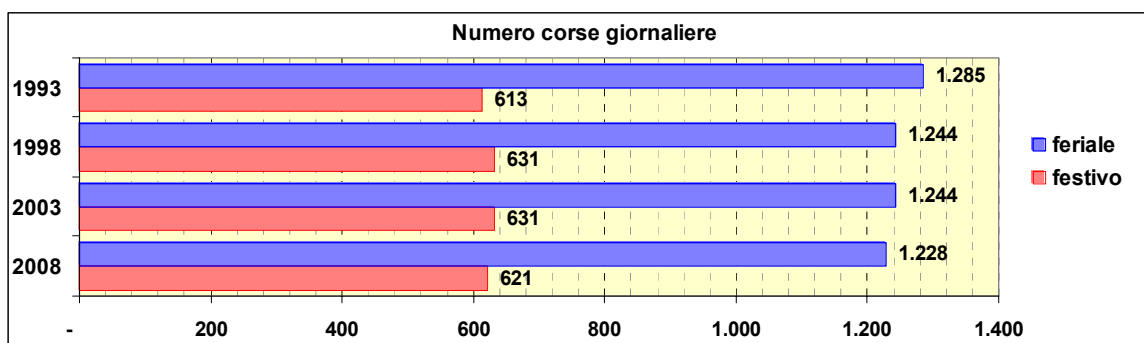
## Sub-Bacino Funicolare Righi e Tramvia Granarolo (FUNI)

Anno	Linee principali	
1993	▪ F Largo della Zecca - Largo Caproni	▪ G Principe - Granarolo
1998	▪ F Largo della Zecca - Largo Caproni	▪ G Principe - Granarolo
2003	▪ F Largo della Zecca - Largo Caproni	▪ G Principe - Via Bari
2008	▪ F Largo della Zecca - Largo Caproni	▪ G Principe - Via Bari ▪ G1 Piazza Dinegro - Granarolo



## Sub-Bacino Impianti Speciali (IMSP)

Anno	Linee principali
1993	<ul style="list-style-type: none"> <li>▪ H Funicolare Sant'Anna</li> <li>▪ L Ascensore Ponte Monumentale</li> <li>▪ M Ascensore Via Crocco</li> <li>▪ N Ascensore Castelletto Levante</li> <li>▪ P Ascensore Via Imperia</li> <li>▪ R Ascensore Via Montello</li> <li>▪ S Ascensore Castelletto Ponente</li> <li>▪ T Ascensore Montegalletto</li> <li>▪ U Ascensore Mura degli Angeli</li> <li>▪ V Ascensore Piazza Manin</li> <li>▪ Z Ascensore Ospedale Scassi</li> </ul>
1998	<ul style="list-style-type: none"> <li>▪ H Funicolare Sant'Anna</li> <li>▪ L Ascensore Ponte Monumentale</li> <li>▪ M Ascensore Via Crocco</li> <li>▪ N Ascensore Castelletto Levante</li> <li>▪ P Ascensore Via Imperia</li> <li>▪ R Ascensore Via Montello</li> <li>▪ S Ascensore Castelletto Ponente</li> <li>▪ U Ascensore Mura degli Angeli</li> <li>▪ V Ascensore Piazza Manin</li> <li>▪ Z Ascensore Ospedale Scassi</li> </ul>
2003	<ul style="list-style-type: none"> <li>▪ H Funicolare Sant'Anna</li> <li>▪ L Ascensore Ponte Monumentale</li> <li>▪ M Ascensore Via Crocco</li> <li>▪ N Ascensore Castelletto Levante</li> <li>▪ P Ascensore Via Imperia</li> <li>▪ R Ascensore Via Montello</li> <li>▪ S Ascensore Castelletto Ponente</li> <li>▪ U Ascensore Mura degli Angeli</li> <li>▪ V Ascensore Piazza Manin</li> <li>▪ Z Ascensore Ospedale Scassi</li> </ul>
2008	<ul style="list-style-type: none"> <li>▪ H Funicolare Sant'Anna</li> <li>▪ L Ascensore Ponte Monumentale</li> <li>▪ M Ascensore Via Crocco</li> <li>▪ N Ascensore Castelletto Levante</li> <li>▪ P Ascensore Via Imperia</li> <li>▪ R Ascensore Via Montello</li> <li>▪ S Ascensore Castelletto Ponente</li> <li>▪ T Ascensore Montegalletto</li> <li>▪ U Ascensore Mura degli Angeli</li> <li>▪ V Ascensore Piazza Manin</li> </ul>



## Sub-Bacino Servizi Integrativi (INTE)

Anno	Linee principali
2003	<ul style="list-style-type: none"> <li>▪ I01 Pra - Via della Torrazza - Via Villini Negrone</li> <li>▪ I02 Sestri - Via Calda</li> <li>▪ I03 Via Canepari - Via Piombelli</li> <li>▪ I04 Via Canepari - Via Mansueto</li> <li>▪ I05 Rivarolo - Via dei Rebutchi</li> <li>▪ I06 Via Fillak - Via del Campasso</li> <li>▪ I07 Metro Brin - Via Buonarroti</li> <li>▪ I08 Bolzaneto - Trasta</li> <li>▪ I09 Via Linneo - Via Ravel - Via Fermi</li> <li>▪ I10 Piazza Dinegro - Via Ceppi</li> <li>▪ I12 Stazione Brignole - Via Caffaro</li> <li>▪ I13 Via delle Gavette - Banchelle</li> <li>▪ I14 Cimitero Staglieno - Sant'Antonino</li> <li>▪ I15 Costa Sant'Eusebio - Serino</li> <li>▪ I16 San Desiderio - Premanico</li> <li>▪ I17 Borgoratti - Via Sapeto</li> <li>▪ I18 Via Lanfranco - Via Monte Fasce</li> <li>▪ I19 Borgoratti - Via Copernico</li> <li>▪ I20 Quarto - Piazza Nieve</li> <li>▪ I21 Molassana - Via Merello</li> <li>▪ I21/ Molassana - Cimitero Molassana</li> </ul>
2008	<ul style="list-style-type: none"> <li>▪ I01 Pra - Via della Torrazza - Via Villini Negrone</li> <li>▪ I02 Sestri - Via Calda</li> <li>▪ I03 Via Canepari - Via Piombelli</li> <li>▪ I04 Via Canepari - Via Mansueto</li> <li>▪ I05 Rivarolo - Via dei Rebutchi</li> <li>▪ I06 Via Fillak - Via del Campasso</li> <li>▪ I07 Metro Brin - Via Buonarroti</li> <li>▪ I08 Bolzaneto - Trasta</li> <li>▪ I09 Via Linneo - Via Ravel - Via Fermi</li> <li>▪ I10 Piazza Dinegro - Via Ceppi</li> <li>▪ I11 Via Napoli - Via Bianco</li> <li>▪ I12 Stazione Brignole - Via Caffaro</li> <li>▪ I13 Via delle Gavette - Banchelle</li> <li>▪ I14 Cimitero Staglieno - Sant'Antonino</li> <li>▪ I15 Costa Sant'Eusebio - Serino</li> <li>▪ I16 San Desiderio - Premanico</li> <li>▪ I17 Borgoratti - Via Sapeto</li> <li>▪ I18 Via Lanfranco - Via Monte Fasce</li> <li>▪ I19 Borgoratti - Via Copernico</li> <li>▪ I20 Quarto - Piazza Nieve</li> <li>▪ I21 Molassana - Via Merello</li> <li>▪ I21/ Molassana - Cimitero Molassana</li> <li>▪ I22 Largo Merlo - Via Edera</li> <li>▪ S01 Via Spallanzani - Via Chiassaiuola</li> <li>▪ S02 Piazza Verdi - Corso Monte Grappa</li> </ul>

